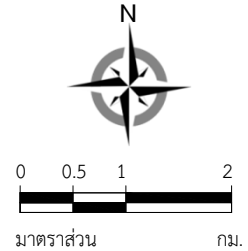
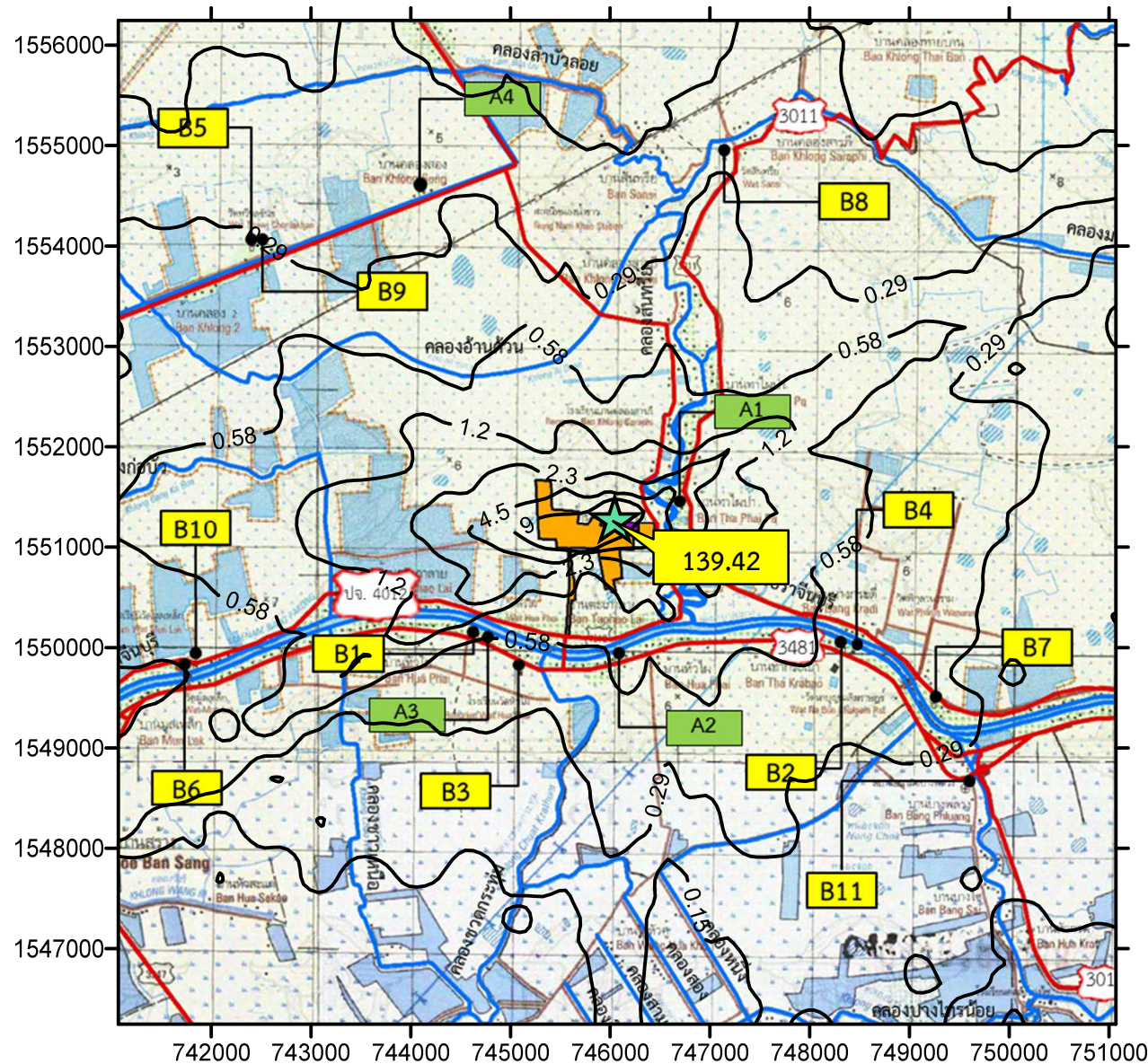


ภาคผนวก ฉ : เส้นระดับความเข้มข้นการแพร่กระจายของมลสาร
ทางอากาศของโครงการ

ภาคผนวก ฉ-1 : เส้นระดับความเข้มข้นการแพร่กระจายของมลสาร
ทางอากาศของโครงการ ช่วงก่อสร้าง



เส้นระดับความเข้มข้นเท่าของ
ฝุ่นละอองรวม เฉลี่ย 24 ชั่วโมง

★ ตำแหน่งความเข้มข้นสูงสุด
(ไมโครกรัม/ลูกบาศก์เมตร)

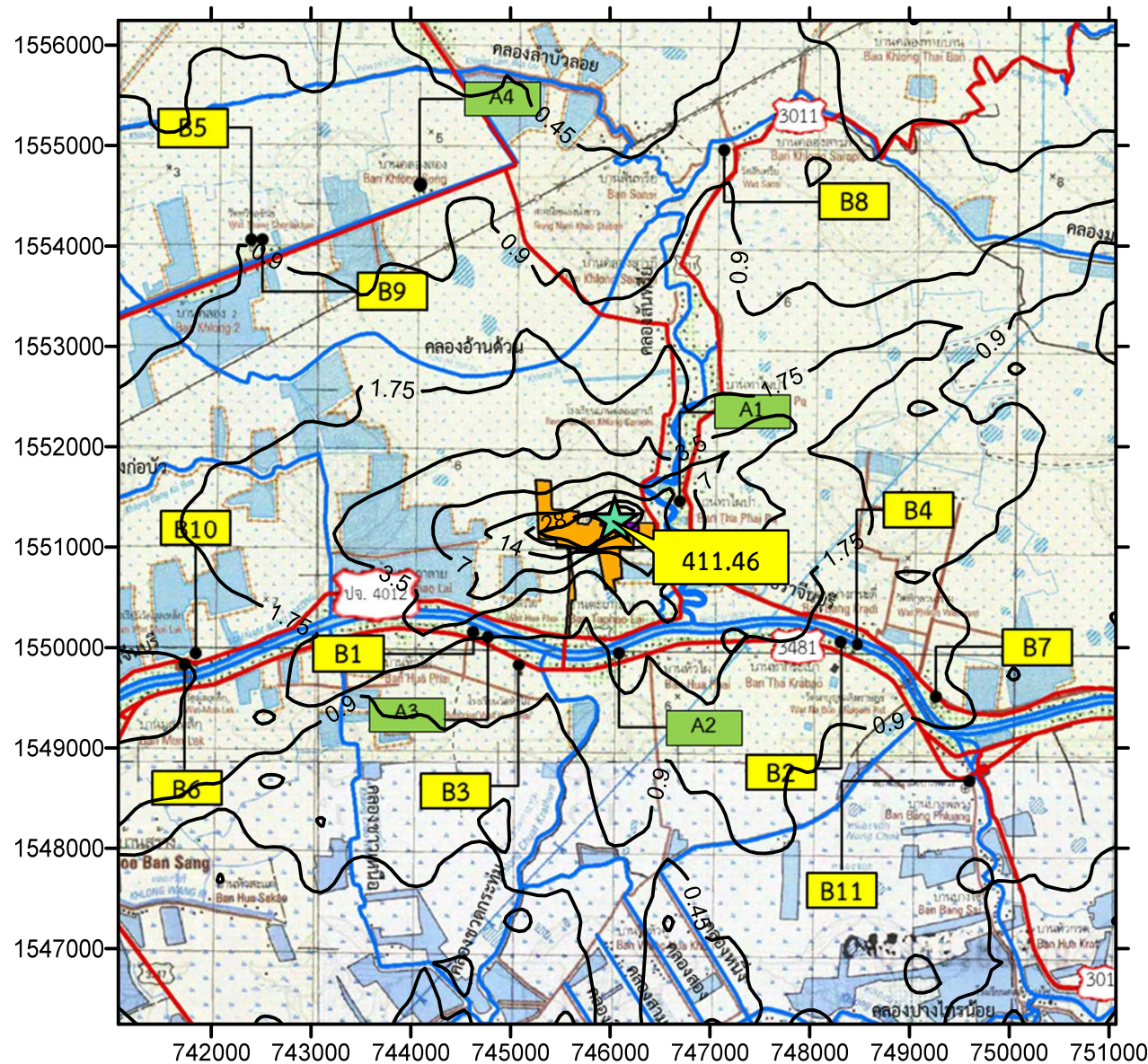
จุดสังเกตการประเมินคุณภาพอากาศ

- A** จุดตรวจวัดคุณภาพอากาศ
- A1 = บ้านท่าไผ่ป่า หมู่ที่ 11 A3 = บ้านหัวไผ่ใต้ หมู่ที่ 5
A2 = บ้านหัวไผ่เหนือ หมู่ที่ 3 A4 = บ้านคลองสอง หมู่ที่ 8
- B** พื้นที่อ่อนไหว
- B1 = วัดหัวไผ่ B6 = วัดมูลเหล็ก
B2 = วัดพิบูลนาราม B7 = วัดนาบุญเฉลิมราชฤทธิ์
B3 = โรงเรียนวัดหัวไผ่ B8 = วัดสันทริย์
B4 = โรงเรียนวัดพิบูลนาราม B9 = โรงเรียนบ้านคลองสอง
B5 = วัดทิวชลันธุ์ B10 = โรงเรียนวัดมูลเหล็ก
B11 = รพ.สต.บางพลวง



บริษัท กรีนเนอร์ คอนซัลแทนท์ จำกัด
เลขที่ 19/1-2 อาคารวังเด็ก 3 ชั้น 7 ห้อง 7 ต
ถนนวิภาวดีรังสิต แขวงจอมพล
เขตจตุจักร กรุงเทพฯ 10900

รูปที่ 1 : เส้นระดับความเข้มข้นเท่าของฝุ่นละอองรวมช่วงก่อสร้างเฉลี่ย 24 ชั่วโมง



0 0.5 1 2
มาตราส่วน กม.

เส้นระดับความเข้มข้นเท่าของ
ฝนละอองรวม เฉลี่ย 8 ชั่วโมง

★ ตำแหน่งความเข้มข้นสูงสุด
(ไมโครกรัม/ลูกบาศก์เมตร)

จุดสังเกตการประเมินคุณภาพอากาศ

A จุดตรวจวัดคุณภาพอากาศ

A1 = บ้านท่าไผ่ป่า หมู่ที่ 11 A3 = บ้านหัวไผ่ใต้ หมู่ที่ 5
A2 = บ้านหัวไผ่เหนือ หมู่ที่ 3 A4 = บ้านคลองสอง หมู่ที่ 8

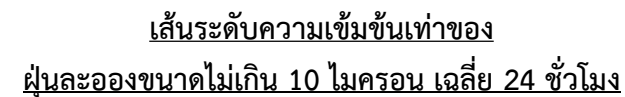
B พื้นที่อ่อนไหว

B1 = วัดหัวไผ่ B6 = วัดมูลเหล็ก
B2 = วัดพิบูลนาราม B7 = วัดนาบุญเฉลิมราชฤทธิ์
B3 = โรงเรียนวัดหัวไผ่ B8 = วัดสันทราย
B4 = โรงเรียนวัดพิบูลนาราม B9 = โรงเรียนบ้านคลองสอง
B5 = วัดทิวชลันธุ์ B10 = โรงเรียนวัดมูลเหล็ก
B11 = รพ.สต.บางพลวง



บริษัท กรีนเนอร์ คอนซัลแทนท์ จำกัด
เลขที่ 19/1-2 อาคารวังเด็ก 3 ชั้น 7 ห้อง 7 ต
ถนนวิภาวดีรังสิต แขวงจอมพล
เขตจตุจักร กรุงเทพฯ 10900

รูปที่ 2 : เส้นระดับความเข้มข้นเท่าของฝนละอองรวมช่วงก่อสร้างเฉลี่ย 8 ชั่วโมง



★ ตำแหน่งความเข้มข้นสูงสุด
(ไม่โครกรัม/ลูกบาศก์เมตร)

จุดสังเกตการประเมินคุณภาพอากาศ

A จดตรวจวัดคุณภาพอากาศ

A1 = บ้านท่าไผ่ป่า หมู่ที่ 11 A3 = บ้านหัวไผ่ใต้ หมู่ที่ 5
A2 = บ้านหัวไผ่เหนือ หมู่ที่ 3 A4 = บ้านคลองสอง หมู่ที่ 8

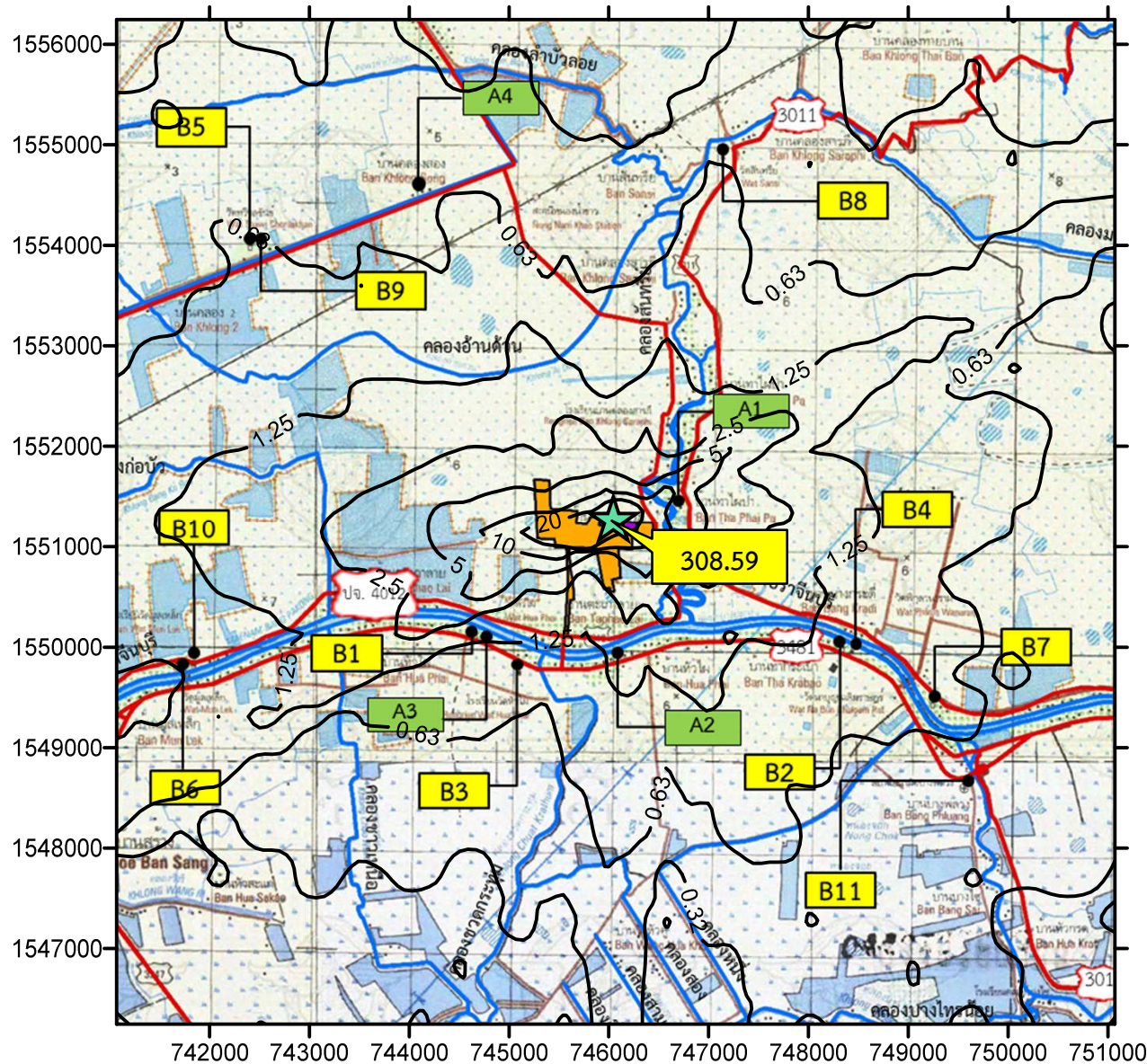
B พื้นที่อ่อนไหว

B1 = วัดหัวไผ่	B6 = วัดมูลเหล็ก
B2 = วัดพิบูลนาราม	B7 = วัดนาบุญเฉลิมราษฎร์
B3 = โรงเรียนวัดหัวไผ่	B8 = วัดสันทราย
B4 = โรงเรียนวัดพิบูลนาราม	B9 = โรงเรียนบ้านคลองสอง
B5 = วัดทิวชลันธุ์	B10 = โรงเรียนวัดมูลเหล็ก
	B11 = รพ.สต.บางพลวง



บริษัท กรีนเนอร์ คอนซัลแทนท์ จำกัด
เลขที่ 19/1-2 อาคารวังเด็ก 3 ชั้น 7 ห้อง 7 ดี
ถนนวิภาวดีรังสิต แขวงจอมพล
เขตจตุจักร กรุงเทพฯ 10900

รูปที่ 3 : เส้นระดับความเข้มข้นเท่าๆกันของฝุ่นละอองขนาดไม่เกิน 10 ไมครอนช่วงก่อสร้างเฉลี่ย 24 ชั่วโมง



0 0.5 1 2
มาตราส่วน กม.

เส้นระดับความเข้มข้นเท่าของ
ฝุ่นละอองขนาดไม่เกิน 10 ไมครอน เฉลี่ย 8 ชั่วโมง

★ ตำแหน่งความเข้มข้นสูงสุด
(ไมโครกรัม/ลูกบาศก์เมตร)

จุดสังเกตการประเมินคุณภาพอากาศ

A จุดตรวจวัดคุณภาพอากาศ

A1 = บ้านท่าไผ่ป่า หมู่ที่ 11 A3 = บ้านหัวไผ่ใต้ หมู่ที่ 5
A2 = บ้านหัวไผ่เหนือ หมู่ที่ 3 A4 = บ้านคลองสอง หมู่ที่ 8

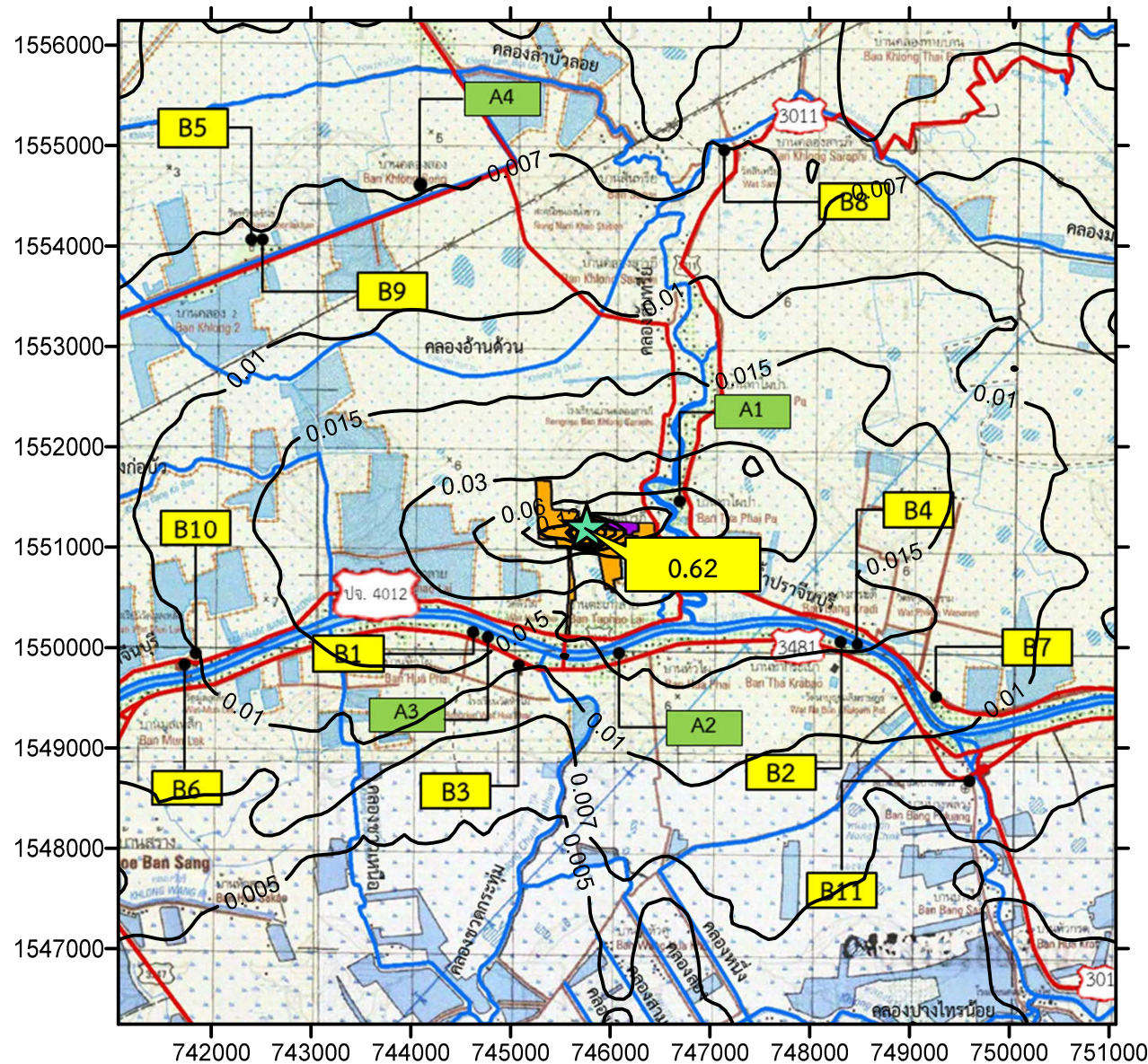
B พื้นที่อ่อนไหว

B1 = วัดหัวไผ่ B6 = วัดมูลเหล็ก
B2 = วัดพิบูลนาราม B7 = วัดนาบุญเฉลิมราชฤทธิ์
B3 = โรงเรียนวัดหัวไผ่ B8 = วัดสันทราย
B4 = โรงเรียนวัดพิบูลนาราม B9 = โรงเรียนบ้านคลองสอง
B5 = วัดทิวชลจันทร์ B10 = โรงเรียนวัดมูลเหล็ก
B11 = รพ.สต.บางพลวง



บริษัท กรีนเนอร์ คอนซัลแทนท์ จำกัด
เลขที่ 19/1-2 อาคารวังเด็ก 3 ชั้น 7 ห้อง 7 ดี
ถนนวิภาวดีรังสิต แขวงจอมพล
เขตจตุจักร กรุงเทพฯ 10900

รูปที่ 4 : เส้นระดับความเข้มข้นเท่าของฝุ่นละอองขนาดไม่เกิน 10 ไมครอนช่วงก่อสร้างเฉลี่ย 8 ชั่วโมง



0 0.5 1 2
มาตราส่วน กม.

เส้นระดับความเข้มข้นเท่าของ
ก๊าซซัลเฟอร์ไดออกไซด์ เฉลี่ย 1 ชั่วโมง

★ ตำแหน่งความเข้มข้นสูงสุด
(ไมโครกรัม/ลูกบาศก์เมตร)

จุดสังเกตการประเมินคุณภาพอากาศ

A จุดตรวจวัดคุณภาพอากาศ

A1 = บ้านท่าไผ่ป่า หมู่ที่ 11 A3 = บ้านหัวไผ่ใต้ หมู่ที่ 5
A2 = บ้านหัวไผ่เหนือ หมู่ที่ 3 A4 = บ้านคลองสอง หมู่ที่ 8

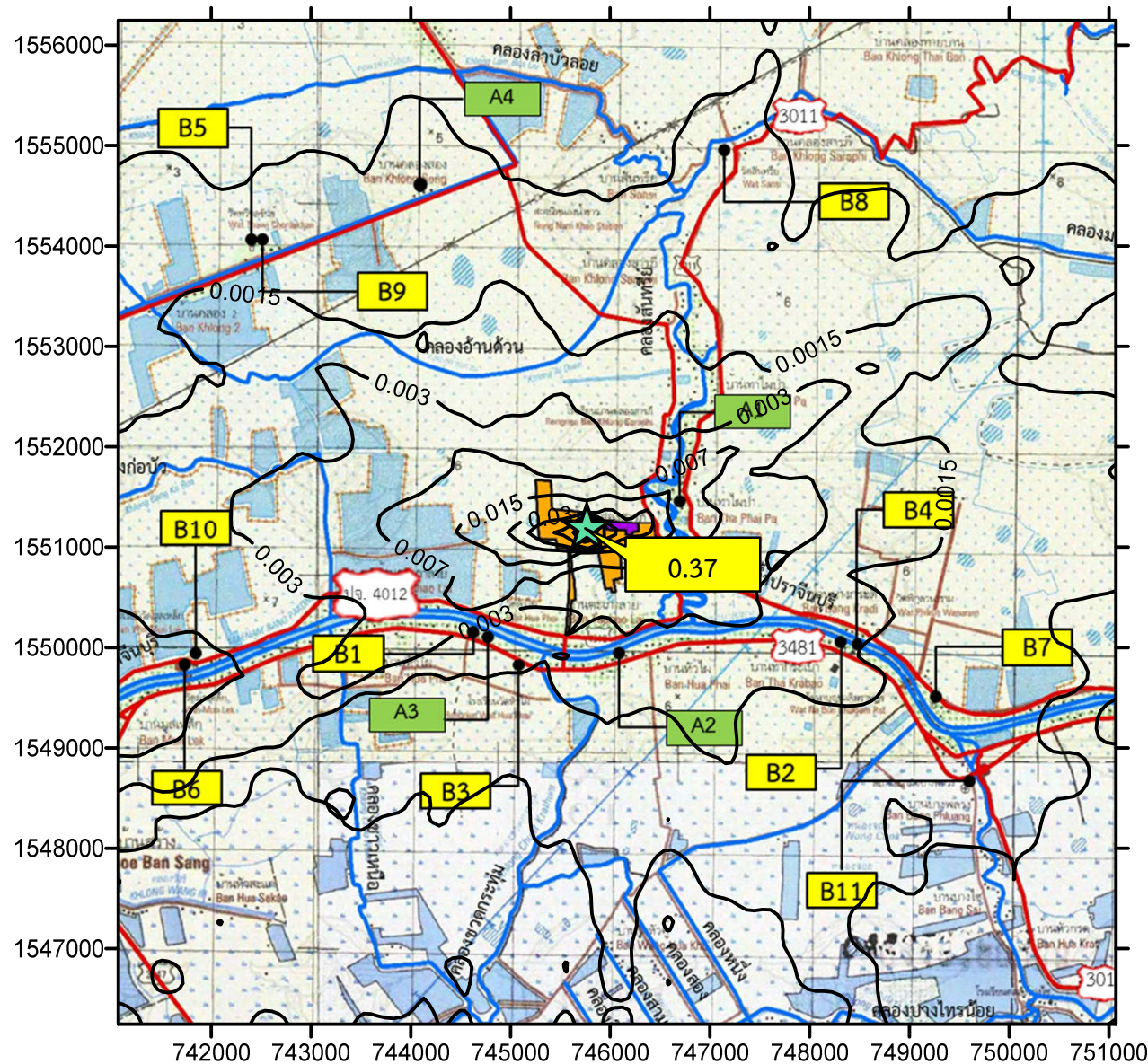
B พื้นที่อ่อนไหว

B1 = วัดหัวไผ่ B6 = วัดมูลเหล็ก
B2 = วัดพิบูลนาราม B7 = วัดนาบุญเฉลิมราชฤทธิ์
B3 = โรงเรียนวัดหัวไผ่ B8 = วัดสันทราย
B4 = โรงเรียนวัดพิบูลนาราม B9 = โรงเรียนบ้านคลองสอง
B5 = วัดทิวชลันธุ์ B10 = โรงเรียนวัดมูลเหล็ก
B11 = รพ.สต.บางพลวง



บริษัท กรีนเนอร์ คอนซัลแทนท์ จำกัด
เลขที่ 19/1-2 อาคารวังเด็ก 3 ชั้น 7 ห้อง 7 ดี
ถนนวิภาวดีรังสิต แขวงจอมพล
เขตจตุจักร กรุงเทพฯ 10900

รูปที่ 5 : เส้นระดับความเข้มข้นเท่าของก๊าซซัลเฟอร์ไดออกไซด์ช่วงก่อสร้างเฉลี่ย 1 ชั่วโมง



0 0.5 1 2
มาตราส่วน กม.

เส้นระดับความเข้มข้นเท่าของ
ก๊าซซัลเฟอร์ไดออกไซด์ เฉลี่ย 24 ชั่วโมง

★ ตำแหน่งความเข้มข้นสูงสุด
(ไมโครกรัม/ลูกบาศก์เมตร)

จุดสังเกตการประเมินคุณภาพอากาศ

A จุดตรวจวัดคุณภาพอากาศ

A1 = บ้านท่าไผ่ป่า หมู่ที่ 11 A3 = บ้านหัวไผ่ใต้ หมู่ที่ 5
A2 = บ้านหัวไผ่เหนือ หมู่ที่ 3 A4 = บ้านคลองสอง หมู่ที่ 8

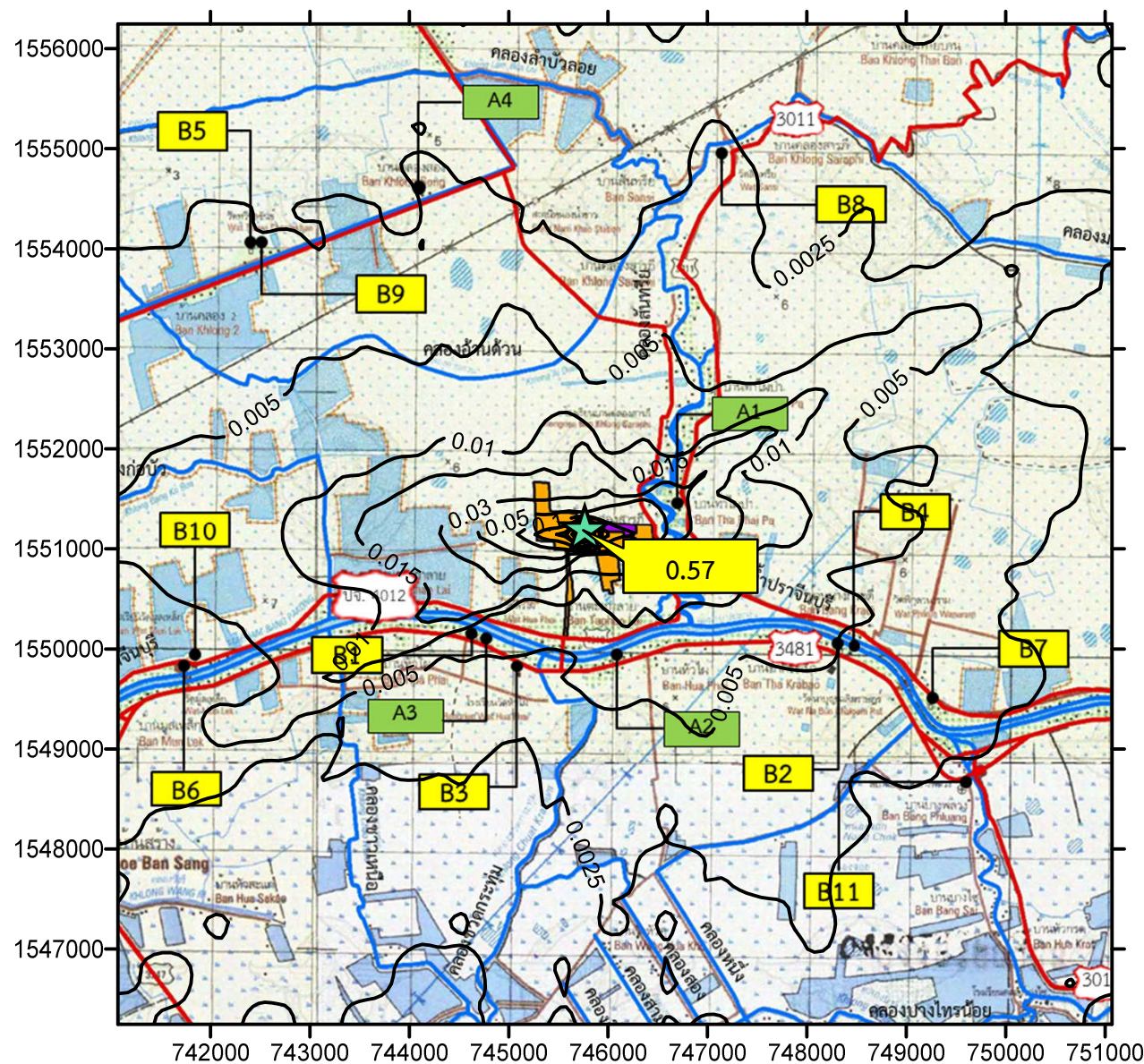
B พื้นที่อ่อนไหว

B1 = วัดหัวไผ่ B6 = วัดมูลเหล็ก
B2 = วัดพิบูลนาราม B7 = วัดนาบุญเฉลิมราชฤทธิ์
B3 = โรงเรียนวัดหัวไผ่ B8 = วัดสันทราย
B4 = โรงเรียนวัดพิบูลนาราม B9 = โรงเรียนบ้านคลองสอง
B5 = วัดทิวชลันธุ์ B10 = โรงเรียนวัดมูลเหล็ก
B11 = รพ.สต.บางพลวง



บริษัท กรีนเนอร์ คอนซัลแทนท์ จำกัด
เลขที่ 19/1-2 อาคารวังเด็ก 3 ชั้น 7 ห้อง 7 ตี
ถนนวิภาวดีรังสิต แขวงจอมพล
เขตจตุจักร กรุงเทพฯ 10900

รูปที่ 6 : เส้นระดับความเข้มข้นเท่าของก๊าซซัลเฟอร์ไดออกไซด์ช่วงก่อสร้างเฉลี่ย 24 ชั่วโมง



0 0.5 1 2
มาตราส่วน กม.

เส้นระดับความเข้มข้นเท่าของ
ก๊าซซัลเฟอร์ไดออกไซด์ เฉลี่ย 8 ชั่วโมง

★ ตำแหน่งความเข้มข้นสูงสุด
(ไมโครกรัม/ลูกบาศก์เมตร)

จุดสังเกตการประเมินคุณภาพอากาศ

A จุดตรวจวัดคุณภาพอากาศ

A1 = บ้านท่าไผ่ป่า หมู่ที่ 11 A3 = บ้านหัวไผ่ใต้ หมู่ที่ 5
A2 = บ้านหัวไผ่เหนือ หมู่ที่ 3 A4 = บ้านคลองสอง หมู่ที่ 8

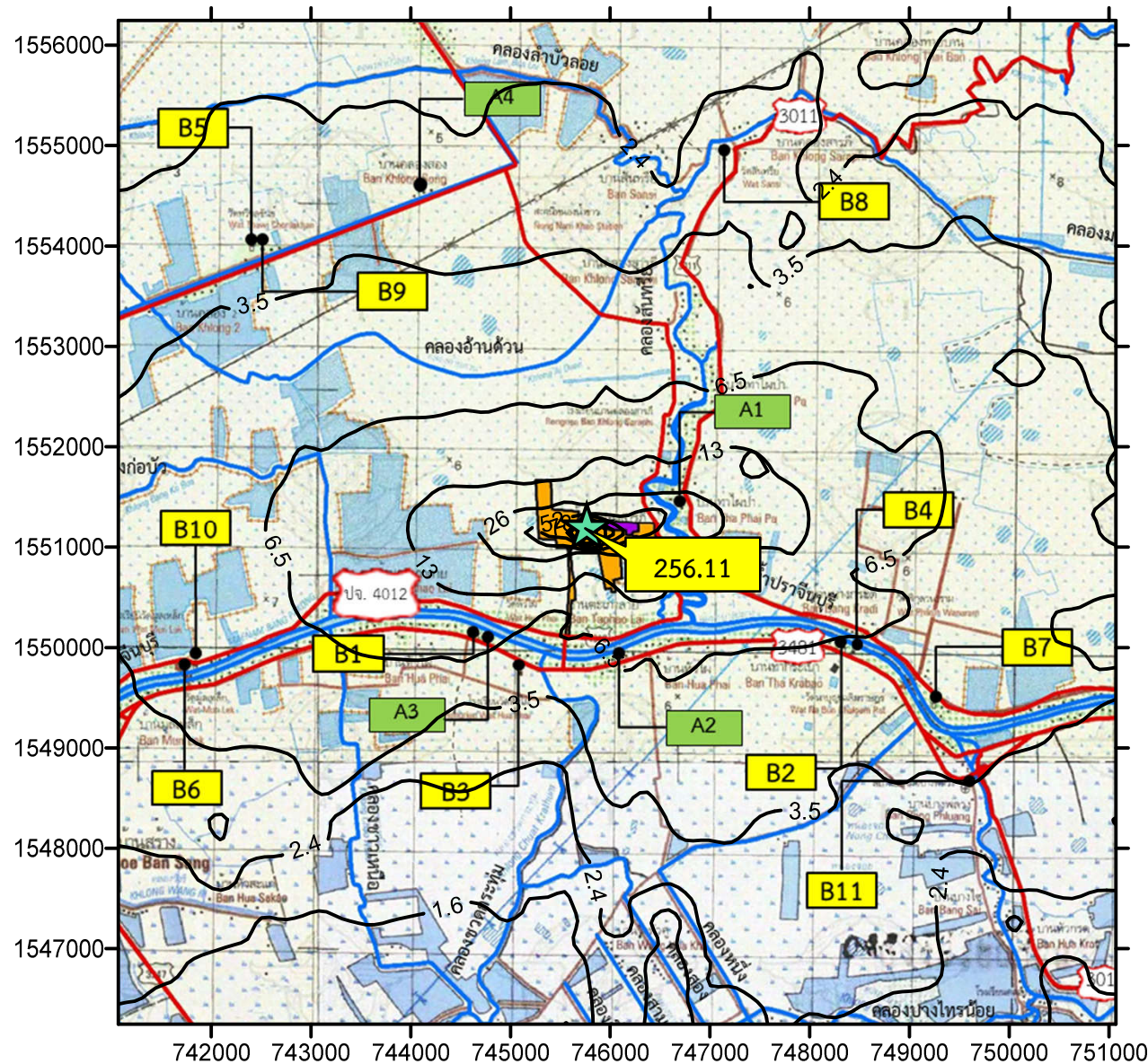
B พื้นที่อ่อนไหว

B1 = วัดหัวไผ่ B6 = วัดมูลเหล็ก
B2 = วัดพิบูลนาราม B7 = วัดนาบุญเฉลิมราชฤทธิ์
B3 = โรงเรียนวัดหัวไผ่ B8 = วัดสันทราย
B4 = โรงเรียนวัดพิบูลนาราม B9 = โรงเรียนบ้านคลองสอง
B5 = วัดทิวชลันธุ์ B10 = โรงเรียนวัดมูลเหล็ก
B11 = รพ.สต.บางพลวง



บริษัท กรีนเนอร์ คอนซัลแทนท์ จำกัด
เลขที่ 19/1-2 อาคารวังเด็ก 3 ชั้น 7 ห้อง 7 ต
ถนนวิภาวดีรังสิต แขวงจอมพล
เขตจตุจักร กรุงเทพฯ 10900

รูปที่ 7 : เส้นระดับความเข้มข้นเท่าของก๊าซซัลเฟอร์ไดออกไซด์ช่วงก่อสร้างเฉลี่ย 8 ชั่วโมง



0 0.5 1 2
มาตราส่วน กม.

เส้นระดับความเข้มข้นเท่าของ
ก๊าซไนโตรเจนไดออกไซด์ เฉลี่ย 1 ชั่วโมง

★ ตำแหน่งความเข้มข้นสูงสุด
(ไมโครกรัม/ลูกบาศก์เมตร)

จุดสังเกตการประเมินคุณภาพอากาศ

A จุดตรวจวัดคุณภาพอากาศ

A1 = บ้านท่าไผ่ป่า หมู่ที่ 11 A3 = บ้านหัวไผ่ใต้ หมู่ที่ 5
A2 = บ้านหัวไผ่เหนือ หมู่ที่ 3 A4 = บ้านคลองสอง หมู่ที่ 8

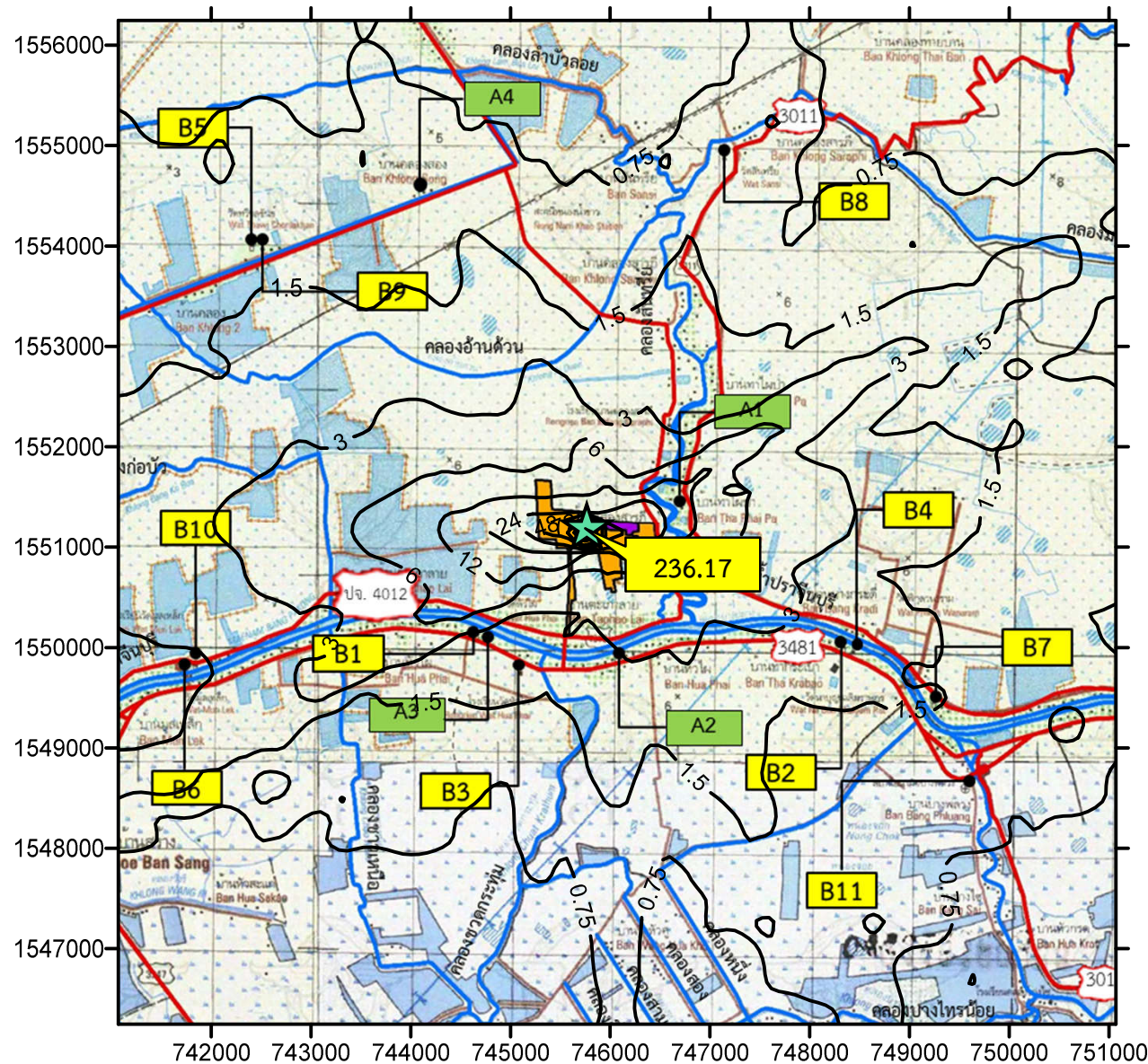
B พื้นที่อ่อนไหว

B1 = วัดหัวไผ่ B6 = วัดมูลเหล็ก
B2 = วัดพิบูลนาราม B7 = วัดนาบุญเฉลิมราชฤทธิ์
B3 = โรงเรียนวัดหัวไผ่ B8 = วัดสันทรีย์
B4 = โรงเรียนวัดพิบูลนาราม B9 = โรงเรียนบ้านคลองสอง
B5 = วัดทิวชลันธุ์ B10 = โรงเรียนวัดมูลเหล็ก
B11 = รพ.สต.บางพลวง



บริษัท กรีนเนอร์ คอนซัลแทนท์ จำกัด
เลขที่ 19/1-2 อาคารวังเด็ก 3 ชั้น 7 ห้อง 7 ดี
ถนนวิภาวดีรังสิต แขวงจอมพล
เขตจตุจักร กรุงเทพฯ 10900

รูปที่ 8 : เส้นระดับความเข้มข้นเท่าของก๊าซไนโตรเจนไดออกไซด์ช่วงก่อสร้างเฉลี่ย 1 ชั่วโมง



0 0.5 1 2
มาตราส่วน กม.

เส้นระดับความเข้มข้นเท่าของ
ก๊าซไนโตรเจนไดออกไซด์ เฉลี่ย 8 ชั่วโมง

★ ตำแหน่งความเข้มข้นสูงสุด
(ไมโครกรัม/ลูกบาศก์เมตร)

จุดสังเกตการประเมินคุณภาพอากาศ

A จุดตรวจวัดคุณภาพอากาศ

A1 = บ้านท่าไผ่ป่า หมู่ที่ 11 A3 = บ้านหัวไผ่ใต้ หมู่ที่ 5
A2 = บ้านหัวไผ่เหนือ หมู่ที่ 3 A4 = บ้านคลองสอง หมู่ที่ 8

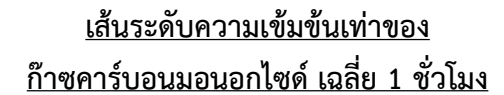
B พื้นที่อ่อนไหว

B1 = วัดหัวไผ่ B6 = วัดมูลเหล็ก
B2 = วัดพิบูลนาราม B7 = วัดนาบุญเฉลิมราชฤทธิ์
B3 = โรงเรียนวัดหัวไผ่ B8 = วัดสันทราย
B4 = โรงเรียนวัดพิบูลนาราม B9 = โรงเรียนบ้านคลองสอง
B5 = วัดทิวชลันธุ์ B10 = โรงเรียนวัดมูลเหล็ก
B11 = รพ.สต.บางพลวง



บริษัท กรีนเนอร์ คอนซัลแทนท์ จำกัด
เลขที่ 19/1-2 อาคารวังเด็ก 3 ชั้น 7 ห้อง 7 ดี
ถนนวิภาวดีรังสิต แขวงจอมพล
เขตจตุจักร กรุงเทพฯ 10900

รูปที่ 9 : เส้นระดับความเข้มข้นเท่าของก๊าซไนโตรเจนไดออกไซด์ช่วงก่อสร้างเฉลี่ย 8 ชั่วโมง



★ ตำแหน่งความเข้มข้นสูงสุด
(ไมโครกรัม/ลูกบาศก์เมตร)

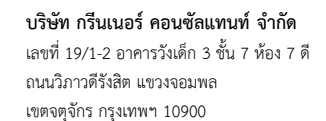
จุดสังเกตการประเมินคุณภาพอากาศ

A จุดตรวจวัดคุณภาพอากาศ

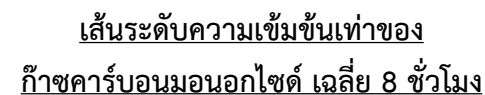
A1 = บ้านท่าไผ่ป่า หมู่ที่ 11 A3 = บ้านหัวไผ่ใต้ หมู่ที่ 5
A2 = บ้านหัวไผ่เหนือ หมู่ที่ 3 A4 = บ้านคลองสอง หมู่ที่ 8

B พื้นที่อ่อนไหว

B1 = วัดหัวไผ่	B6 = วัดมูลเหล็ก
B2 = วัดพิบูลนาราม	B7 = วัดนาบุญเฉลิมราชฤทธิ์
B3 = โรงเรียนวัดหัวไผ่	B8 = วัดสันทราย
B4 = โรงเรียนวัดพิบูลนาราม	B9 = โรงเรียนบ้านคลองสอง
B5 = วัดทิวชลพันธ์	B10= โรงเรียนวัดมูลเหล็ก
B11= รพ.สต.บางพลวง	



รูปที่ 10 : เส้นระดับความเข้มข้นเท่าของก๊าซคาร์บอนมอนอกไซด์ช่วงก่อสร้างเฉลี่ย 1 ชั่วโมง



★ ตำแหน่งความเข้มข้นสูงสุด
(ไม่โครกรัม/ลูกบาศก์เมตร)

จุดสังเกตการประเมินคุณภาพอากาศ

A จุดตรวจวัดคุณภาพอากาศ

A1 = บ้านท่าไผ่ป่า หมู่ที่ 11 A3 = บ้านหัวไผ่ใต้ หมู่ที่ 5
A2 = บ้านหัวไผ่เหนือ หมู่ที่ 3 A4 = บ้านคลองสอง หมู่ที่ 8

B พื้นที่อ่อนไหว

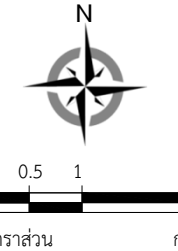
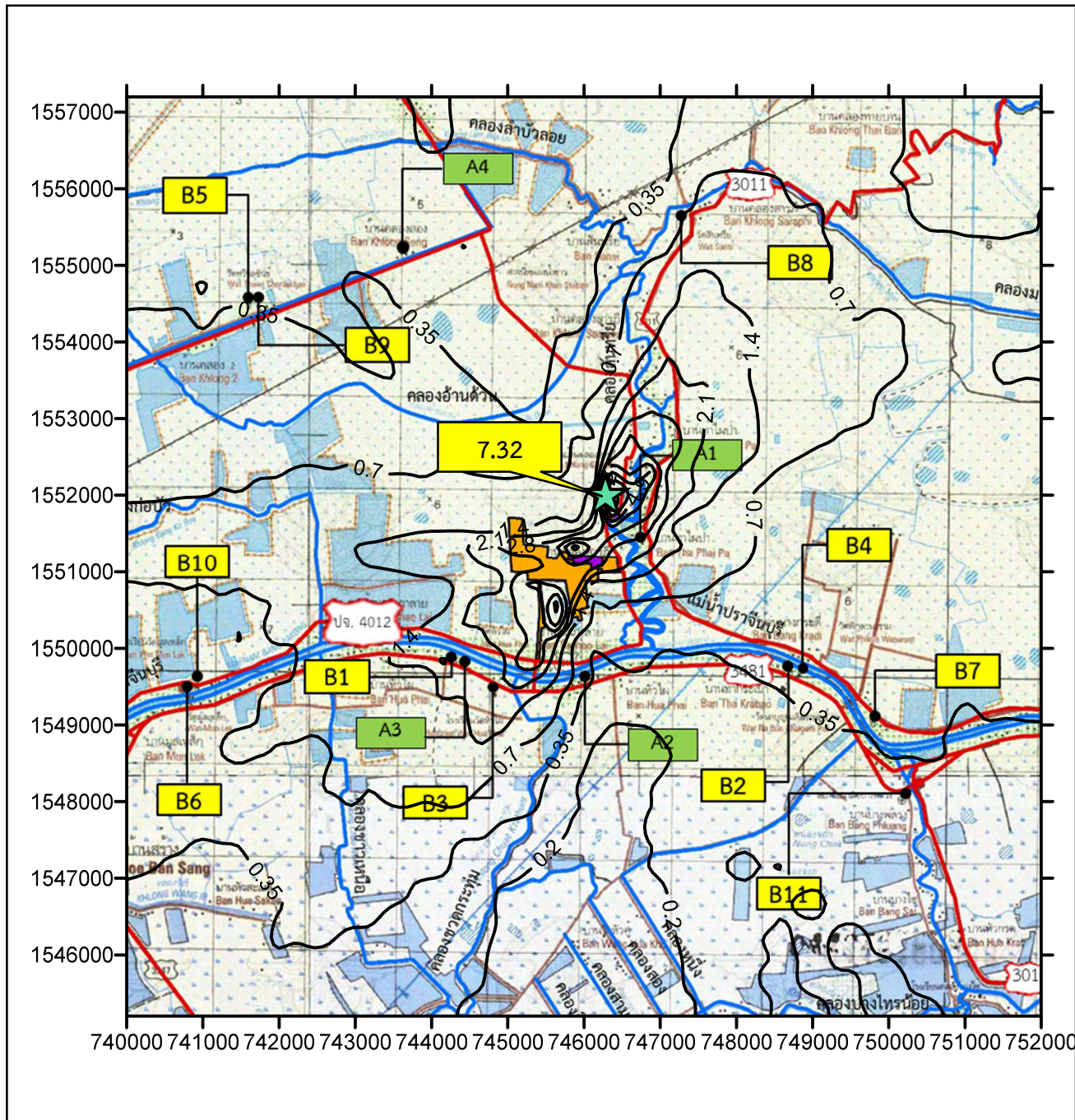
B1 = วัดหัวไผ่	B6 = วัดมูลเหล็ก
B2 = วัดพิศณุาราม	B7 = วัดนาบุญเฉลิมราษฎร์
B3 = โรงเรียนวัดหัวไผ่	B8 = วัดสันทรีย
B4 = โรงเรียนวัดพิศณุวาราม	B9 = โรงเรียนบ้านคลองสอง
B5 = วัดทวิชลขันธุ์	B10 = โรงเรียนวัดมูลเหล็ก
	B11 = รพ.สต.บางพลวง



บริษัท กรีนเนอร์ คอนซิลแทนท์ จำกัด
เลขที่ 19/1-2 อาคารวังเด็ก 3 ชั้น 7 ห้อง 7 ดี
ถนนวิภาวดีรังสิต แขวงจอมพล
เขตจตุจักร กรุงเทพฯ 10900

รูปที่ 11 : เส้นระดับความเข้มข้นเท่าของก๊าซคาร์บอนมอนอกไซด์ช่วงก่อสร้างเฉลี่ย 8 ชั่วโมง

ภาคผนวก ฉ-2 : เส้นระดับความเข้มข้นการแพร่กระจายของมลสาร
ทางอากาศของโครงการ ช่วงดำเนินการ



เส้นระดับความเข้มข้นเท่าของฝุ่นละอองรวม
เฉลี่ย 24 ชั่วโมง

★ ตำแหน่งความเข้มข้นสูงสุด
(ไมโครกรัม/ลูกบาศก์เมตร)

จุดสังเกตการประเมินคุณภาพอากาศ

A จุดตรวจวัดคุณภาพอากาศ

A1 = บ้านท่าไผ่ป่า หมู่ที่ 11 A3 = บ้านหัวไผ่ใต้ หมู่ที่ 5
A2 = บ้านหัวไผ่เหนือ หมู่ที่ 3 A4 = บ้านคลองสอง หมู่ที่ 8

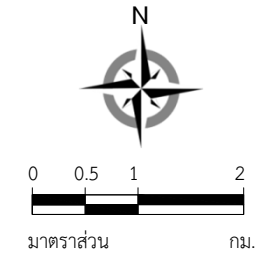
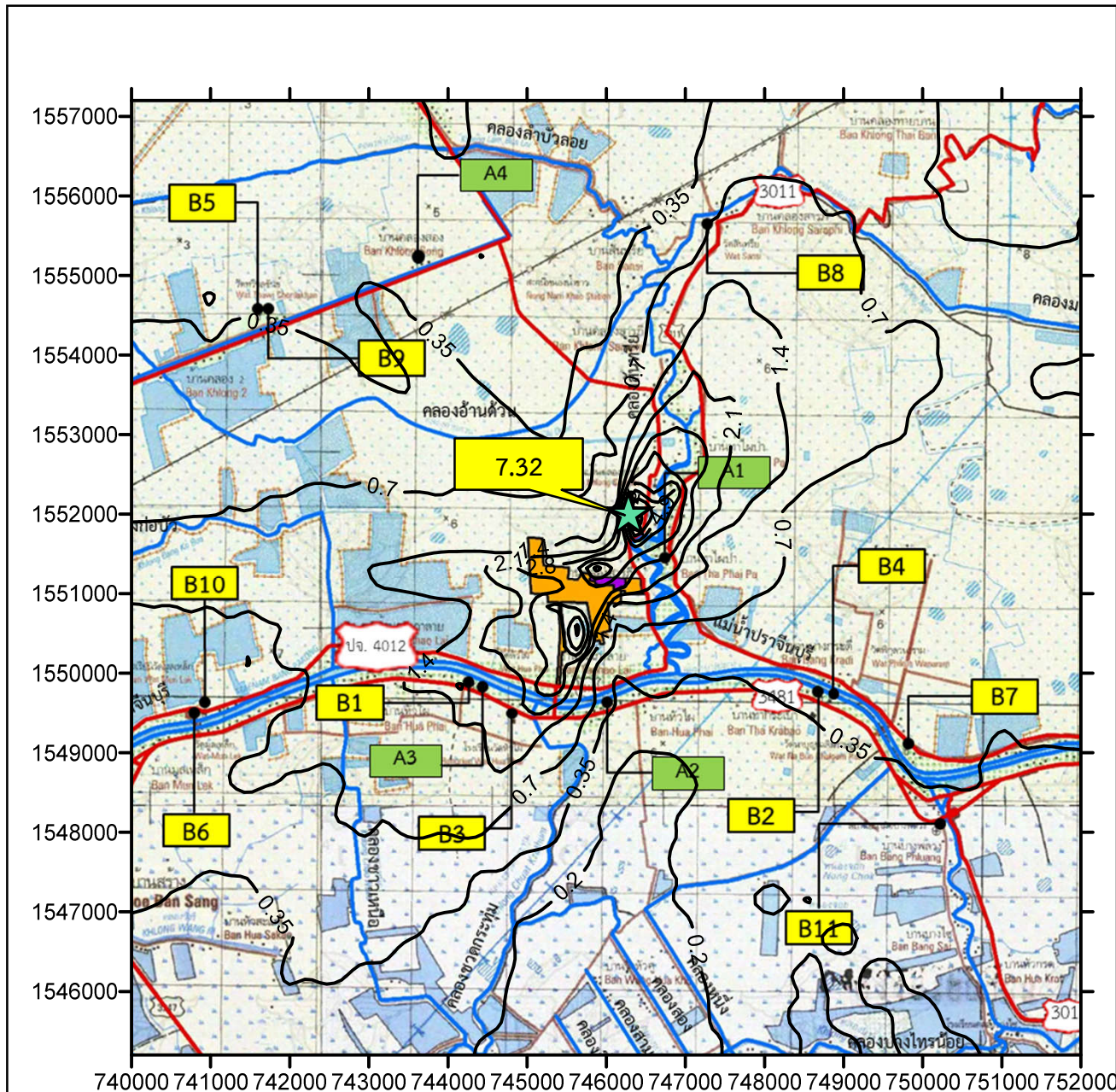
B พื้นที่อ่อนไหว

B1 = วัดหัวไผ่ B6 = วัดมูลเหล็ก
B2 = วัดพิบูลนาราม B7 = วัดนาบุญเฉลิมราชฤทธิ์
B3 = โรงเรียนวัดหัวไผ่ B8 = วัดสันทราย
B4 = โรงเรียนวัดพิบูลนาราม B9 = โรงเรียนบ้านคลองสอง
B5 = วัดทิวชลันธุ์ B10 = โรงเรียนวัดมูลเหล็ก
B11 = รพ.สต.บางพลวง



บริษัท กรีนเนอร์ คอนซัลแทนท์ จำกัด
เลขที่ 19/1-2 อาคารวังเด็ก 3 ชั้น 7 ห้อง 7 ดี
ถนนวิภาวดีรังสิต แขวงจอมพล
เขตจตุจักร กรุงเทพฯ 10900

รูปที่ 12 : เส้นระดับความเข้มข้นเท่าของฝุ่นละอองรวมเฉลี่ย 24 ชั่วโมง กรณีที่ 1



เส้นระดับความเข้มข้นเท่าของฝุ่นละอองรวม
เฉลี่ย 24 ชั่วโมง

★ ตำแหน่งความเข้มข้นสูงสุด
(ไมโครกรัม/ลูกบาศก์เมตร)

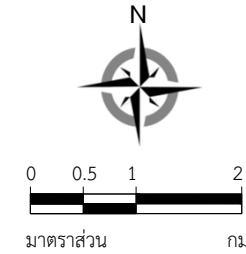
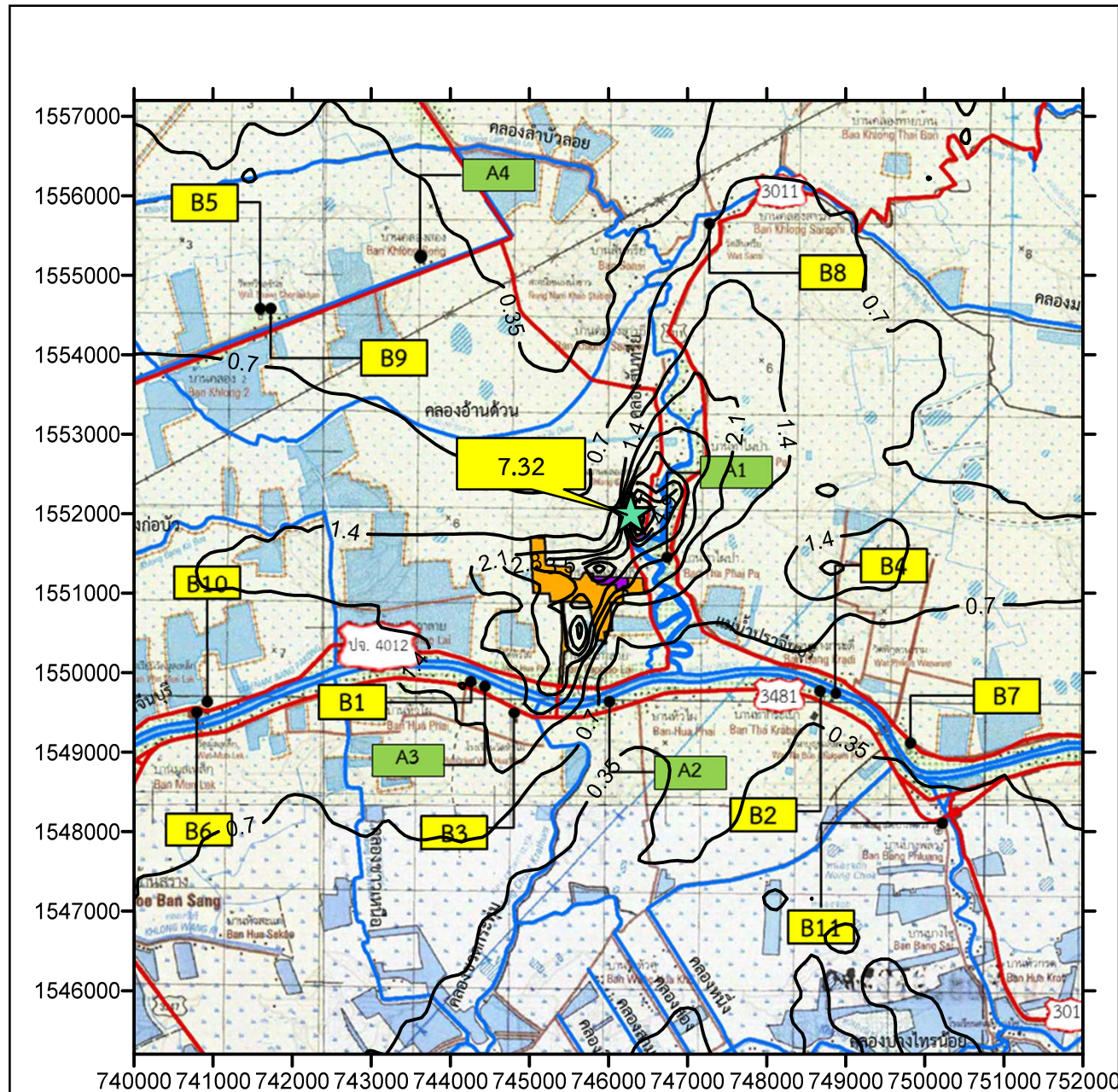
จุดสังเกตการประเมินคุณภาพอากาศ

- A** จุดตรวจวัดคุณภาพอากาศ
- A1 = บ้านท่าไผ่ป่า หมู่ที่ 11 A3 = บ้านหัวไผ่ใต้ หมู่ที่ 5
A2 = บ้านหัวไผ่เหนือ หมู่ที่ 3 A4 = บ้านคลองสอง หมู่ที่ 8
- B** พื้นที่อ่อนไหว
- B1 = วัดหัวไผ่ B6 = วัดมูลเหล็ก
B2 = วัดพิบูลนาราม B7 = วัดนาบุญเฉลิมราชฤทธิ์
B3 = โรงเรียนวัดหัวไผ่ B8 = วัดสันทรีย์
B4 = โรงเรียนวัดพิบูลนาราม B9 = โรงเรียนบ้านคลองสอง
B5 = วัดทิวชลันธุ์ B10 = โรงเรียนวัดมูลเหล็ก
B11 = รพ.สต.บางพลวง



บริษัท กรีนเนอร์ คอนซัลแทนท์ จำกัด
เลขที่ 19/1-2 อาคารวังเด็ก 3 ชั้น 7 ห้อง 7 ต
ถนนวิภาวดีรังสิต แขวงจอมพล
เขตจตุจักร กรุงเทพฯ 10900

รูปที่ 13 : เส้นระดับความเข้มข้นเท่าของฝุ่นละอองรวมเฉลี่ย 24 ชั่วโมง กรณีที่ 2



เส้นระดับความเข้มข้นเท่าของฝุ่นละอองรวม
เฉลี่ย 24 ชั่วโมง

★ ตำแหน่งความเข้มข้นสูงสุด
(ไม่โครกรัม/ลูกบาศก์เมตร)

จุดสังเกตการประเมินคุณภาพอากาศ

A จุดตรวจวัดคุณภาพอากาศ

A1 = บ้านท่าไผ่ป่า หมู่ที่ 11 A3 = บ้านหัวไผ่ใต้ หมู่ที่ 5
A2 = บ้านหัวไผ่เหนือ หมู่ที่ 3 A4 = บ้านคลองสอง หมู่ที่ 8

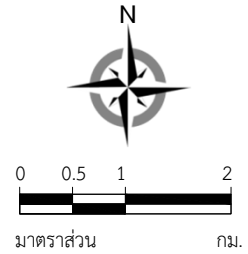
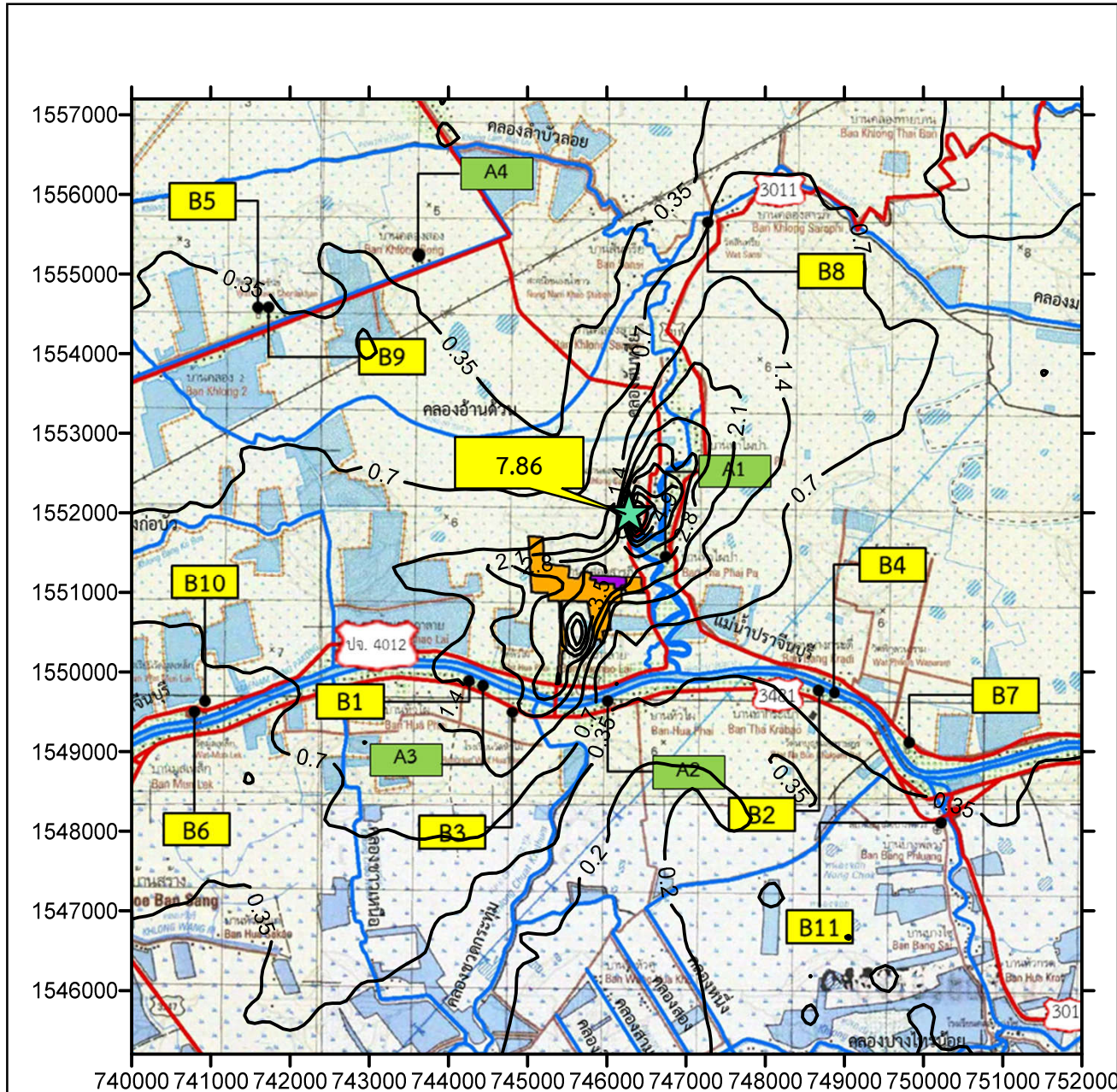
B พื้นที่อ่อนไหว

B1 = วัดหัวไผ่ B6 = วัดมูลเหล็ก
B2 = วัดพิบูลนาราม B7 = วัดนาบุญเฉลิมราชฤทธิ์
B3 = โรงเรียนวัดหัวไผ่ B8 = วัดสันทราย
B4 = โรงเรียนวัดพิบูลนาราม B9 = โรงเรียนบ้านคลองสอง
B5 = วัดทิวลขันธุ์ B10 = โรงเรียนวัดมูลเหล็ก
B11 = รพ.สต.บางพลวง



บริษัท กรีนเนอร์ คอนซัลแทนท์ จำกัด
เลขที่ 19/1-2 อาคารวังเด็ก 3 ชั้น 7 ห้อง 7 ตี
ถนนวิภาวดีรังสิต แขวงจอมพล
เขตจตุจักร กรุงเทพฯ 10900

รูปที่ 14 : เส้นระดับความเข้มข้นเท่าของฝุ่นละอองรวมเฉลี่ย 24 ชั่วโมง กรณีที่ 3



เส้นระดับความเข้มข้นเท่าของฝุ่นละอองรวม
เฉลี่ย 24 ชั่วโมง

★ ตำแหน่งความเข้มข้นสูงสุด
(ไมโครกรัม/ลูกบาศก์เมตร)

จุดสังเกตการประเมินคุณภาพอากาศ

A จุดตรวจวัดคุณภาพอากาศ

A1 = บ้านท่าไผ่ป่า หมู่ที่ 11 A3 = บ้านหัวไผ่ใต้ หมู่ที่ 5
A2 = บ้านหัวไผ่เหนือ หมู่ที่ 3 A4 = บ้านคลองสอง หมู่ที่ 8

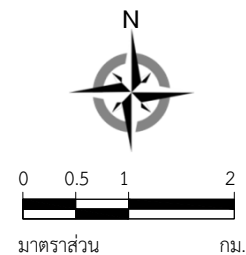
B พื้นที่อ่อนไหว

B1 = วัดหัวไผ่ B6 = วัดมูลเหล็ก
B2 = วัดพิบูลนาราม B7 = วัดนาบุญเฉลิมราชฤทธิ์
B3 = โรงเรียนวัดหัวไผ่ B8 = วัดสันทรีย์
B4 = โรงเรียนวัดพิบูลนาราม B9 = โรงเรียนบ้านคลองสอง
B5 = วัดทิวลขันธุ์ B10 = โรงเรียนวัดมูลเหล็ก
B11 = รพ.สต.บางพลวง



บริษัท กรีนเนอร์ คอนซัลแทนท์ จำกัด
เลขที่ 19/1-2 อาคารวังเด็ก 3 ชั้น 7 ห้อง 7 ต
ถนนวิภาวดีรังสิต แขวงจอมพล
เขตจตุจักร กรุงเทพฯ 10900

รูปที่ 15 : เส้นระดับความเข้มข้นเท่าของฝุ่นละอองรวมเฉลี่ย 24 ชั่วโมง กรณีที่ 5



เส้นระดับความเข้มข้นเท่าของฝุ่นละอองรวม
เฉลี่ย 24 ชั่วโมง

★ ตำแหน่งความเข้มข้นสูงสุด
(ไม่โครกรัม/ลูกบาศก์เมตร)

จุดสังเกตการประเมินคุณภาพอากาศ

A จดตรวจวัดคุณภาพอากาศ

A1 = บ้านท่าไผ่ป่า หมู่ที่ 11 A3 = บ้านหัวไผ่ใต้ หมู่ที่ 5
A2 = บ้านหัวไผ่เหนือ หมู่ที่ 3 A4 = บ้านคลองสอง หมู่ที่ 8

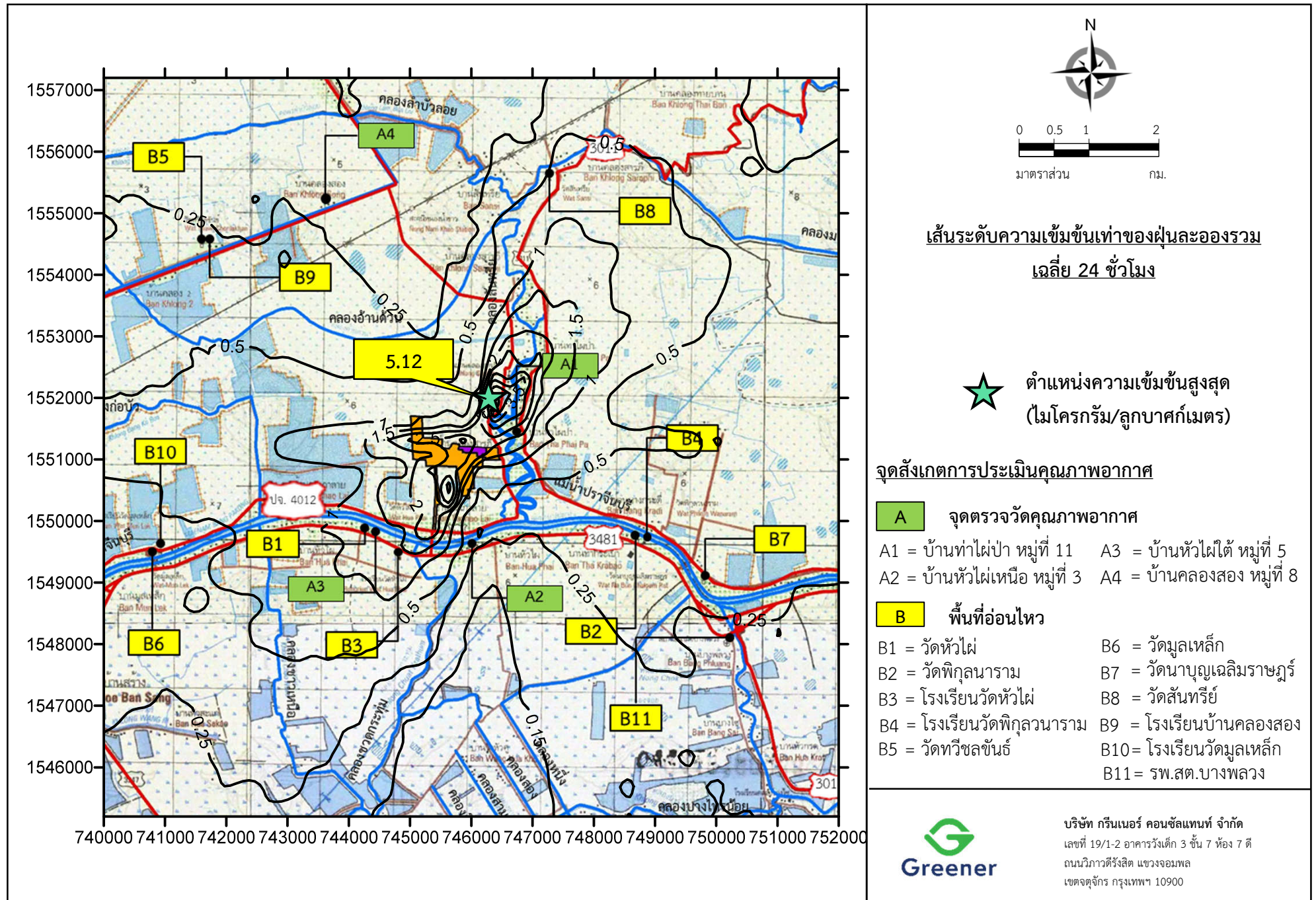
B พื้นที่อ่อนไหว

B1 = วัดหัวไผ่	B6 = วัดมูลเหล็ก
B2 = วัดพิบูลนาราม	B7 = วัดนาบุญเฉลิมราษฎร์
B3 = โรงเรียนวัดหัวไผ่	B8 = วัดสันทรีย
B4 = โรงเรียนวัดพิบูลนาราม	B9 = โรงเรียนบ้านคลองสอง
B5 = วัดทิวชลันธุ์	B10 = โรงเรียนวัดมูลเหล็ก
	B11 = รพ.สต.บางพลวง

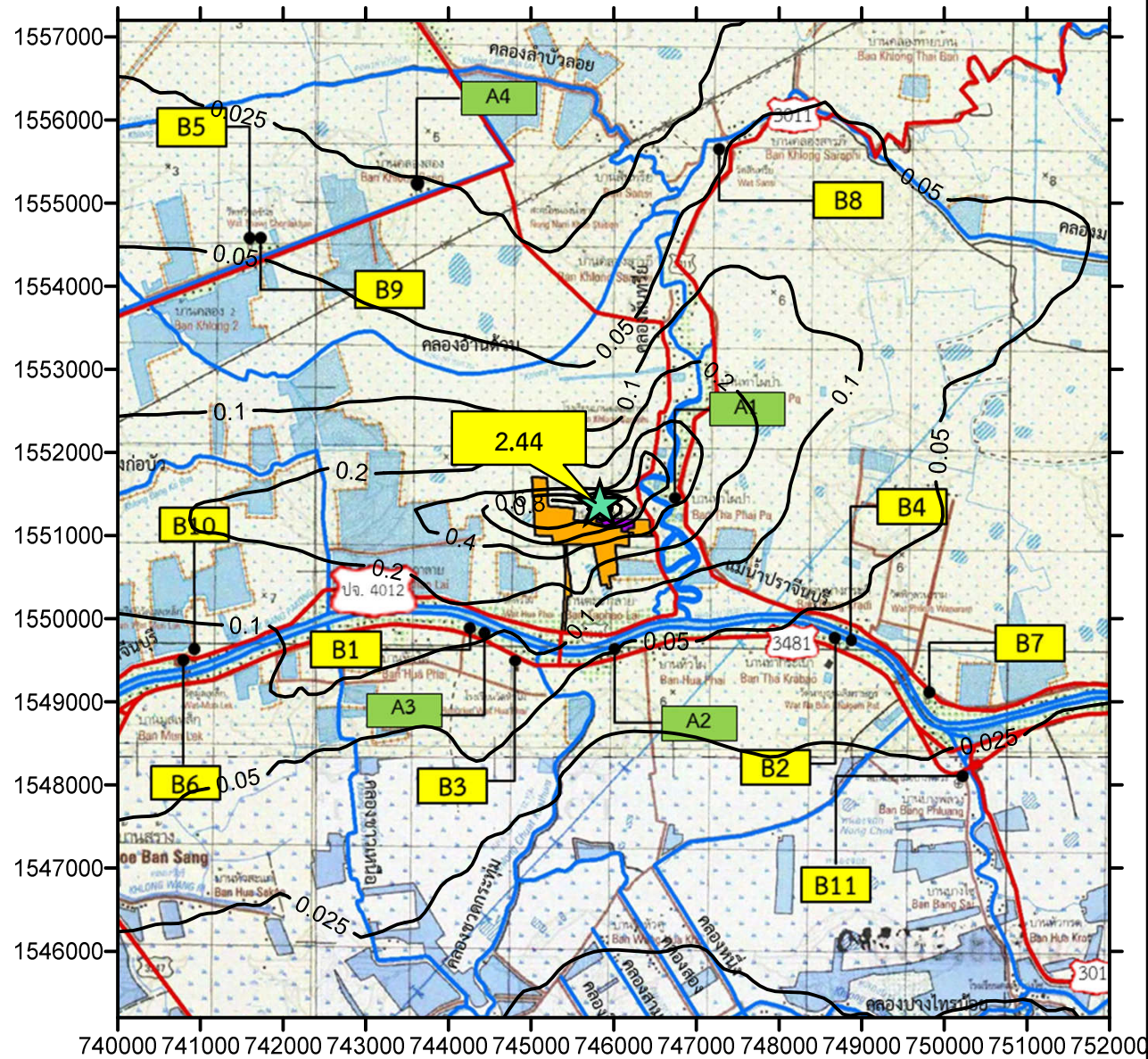


บริษัท กรีนเนอร์ คอนซัลแทนท์ จำกัด
เลขที่ 19/1-2 อาคารวังเด็ก 3 ชั้น 7 ห้อง 7 ดี
ถนนวิภาวดีรังสิต แขวงจอมพล
เขตจตุจักร กรุงเทพฯ 10900

รูปที่ 16 : เส้นระดับความเข้มข้นเท่าของฝุ่นละอองรวมเฉลี่ย 24 ชั่วโมง กรณีที่ 6



รูปที่ 17 : เส้นระดับความเข้มข้นเท่าของฝุ่นละอองรวมเฉลี่ย 24 ชั่วโมง กรณีที่ 7



0 0.5 1 2
มาตราส่วน กม.

เส้นระดับความเข้มข้นเท่าของฝุ่นละอองรวม
เฉลี่ย 1 ปี



ตำแหน่งความเข้มข้นสูงสุด
(ไมโครกรัม/ลูกบาศก์เมตร)

จุดสังเกตการประเมินคุณภาพอากาศ

A จุดตรวจวัดคุณภาพอากาศ

A1 = บ้านท่าไผ่ป่า หมู่ที่ 11 A3 = บ้านหัวไผ่ใต้ หมู่ที่ 5
A2 = บ้านหัวไผ่เหนือ หมู่ที่ 3 A4 = บ้านคลองสอง หมู่ที่ 8

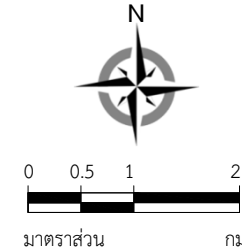
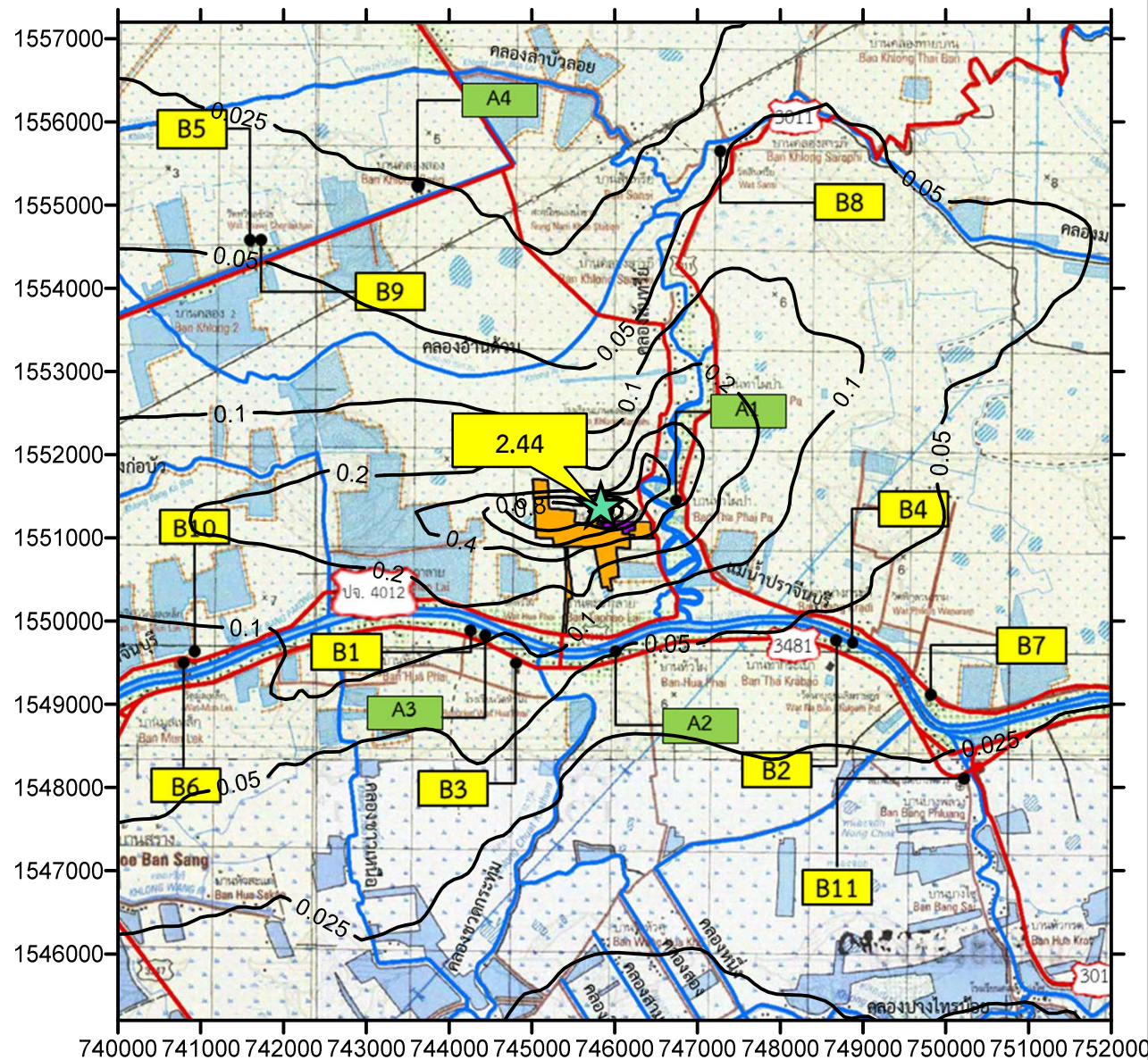
B พื้นที่อ่อนไหว

B1 = วัดหัวไผ่ B6 = วัดมูลเหล็ก
B2 = วัดพิบูลนาราม B7 = วัดนาบุญเฉลิมราชฤทธิ์
B3 = โรงเรียนวัดหัวไผ่ B8 = วัดสันทราย
B4 = โรงเรียนวัดพิบูลนาราม B9 = โรงเรียนบ้านคลองสอง
B5 = วัดทิวชลันธุ์ B10 = โรงเรียนวัดมูลเหล็ก
B11 = รพ.สต.บางพลวง



บริษัท กรีนเนอร์ คอนซัลแทนท์ จำกัด
เลขที่ 19/1-2 อาคารวังเด็ก 3 ชั้น 7 ห้อง 7 ต
ถนนวิภาวดีรังสิต แขวงจอมพล
เขตจตุจักร กรุงเทพฯ 10900

รูปที่ 18 : เส้นระดับความเข้มข้นเท่าของฝุ่นละอองรวมเฉลี่ย 1 ปี กรณีที่ 1



เส้นระดับความเข้มข้นเท่าของฝุ่นละอองรวม
เฉลี่ย 1 ปี

★ ตำแหน่งความเข้มข้นสูงสุด
(ไมโครกรัม/ลูกบาศก์เมตร)

จุดสังเกตการประเมินคุณภาพอากาศ

A จุดตรวจวัดคุณภาพอากาศ

A1 = บ้านท่าไผ่ป่า หมู่ที่ 11 A3 = บ้านหัวไผ่ใต้ หมู่ที่ 5
A2 = บ้านหัวไผ่เหนือ หมู่ที่ 3 A4 = บ้านคลองสอง หมู่ที่ 8

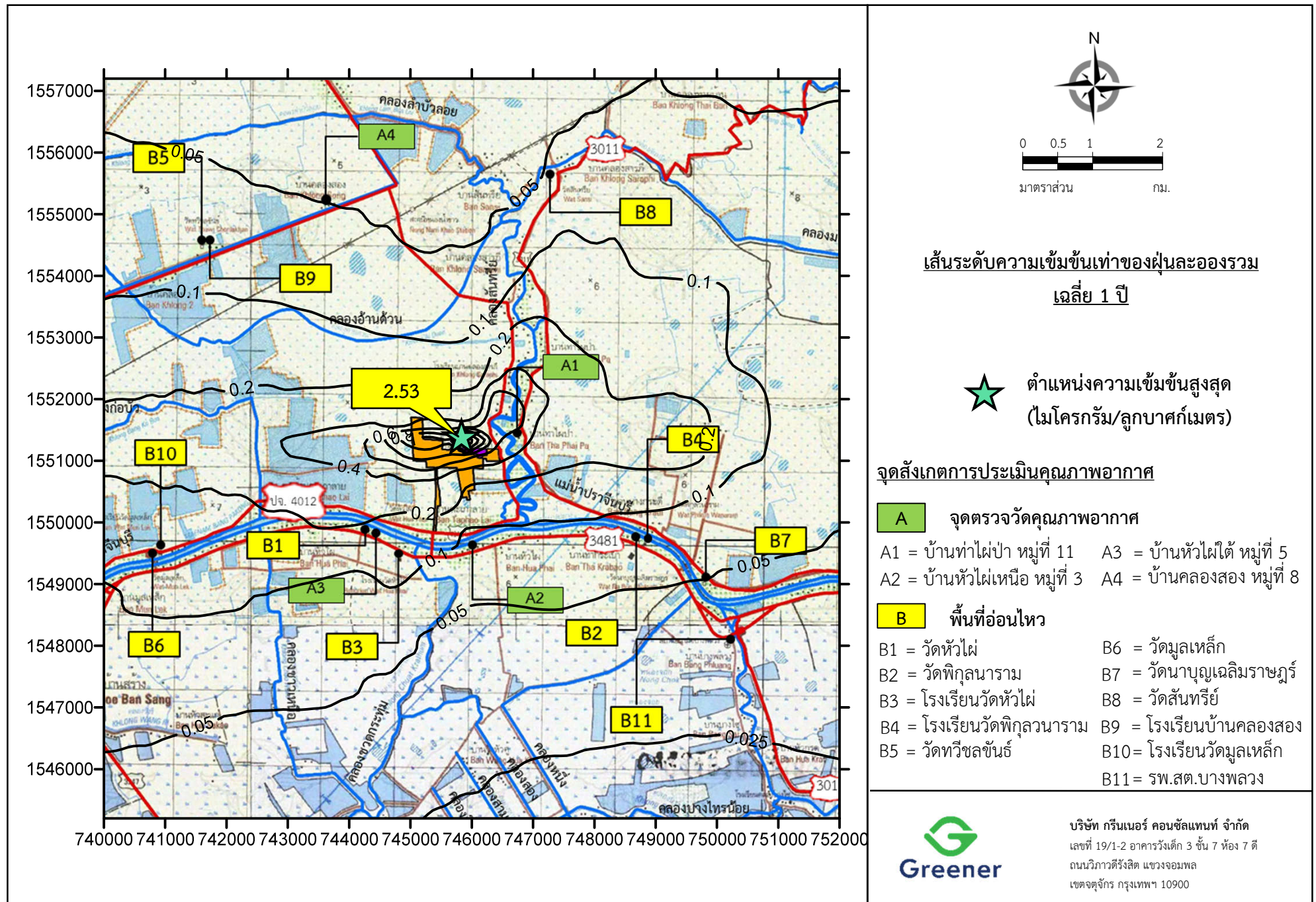
B พื้นที่อ่อนไหว

B1 = วัดหัวไผ่ B6 = วัดมูลเหล็ก
B2 = วัดพิบูลนาราม B7 = วัดนาบุญเฉลิมราชฤทธิ์
B3 = โรงเรียนวัดหัวไผ่ B8 = วัดสันทราย
B4 = โรงเรียนวัดพิบูลนาราม B9 = โรงเรียนบ้านคลองสอง
B5 = วัดทิวชลันธุ์ B10 = โรงเรียนวัดมูลเหล็ก
B11 = รพ.สต.บางพลวง

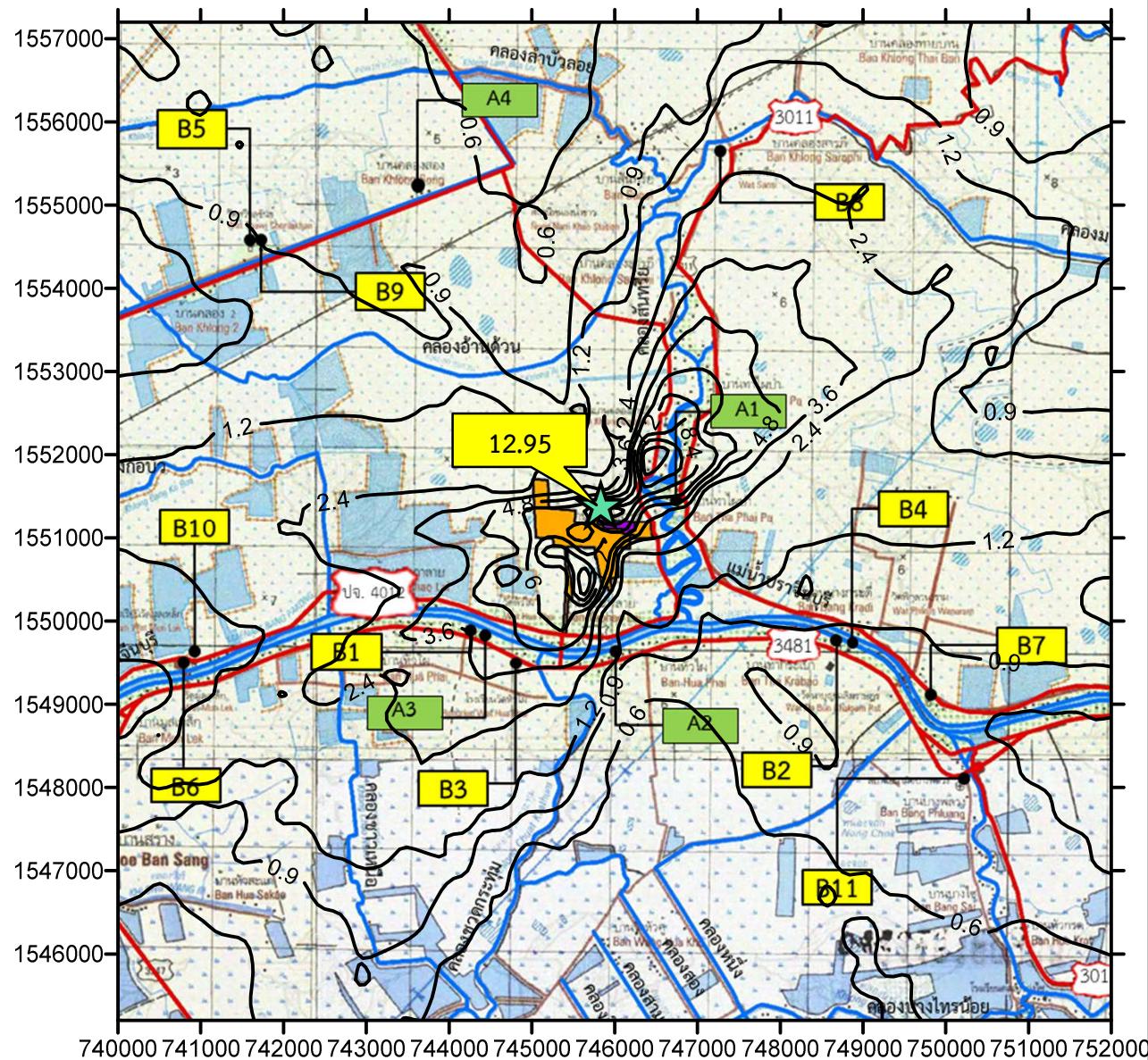


บริษัท กรีนเนอร์ คอนซัลแทนท์ จำกัด
เลขที่ 19/1-2 อาคารวังเด็ก 3 ชั้น 7 ห้อง 7 ตี
ถนนวิภาวดีรังสิต แขวงจอมพล
เขตจตุจักร กรุงเทพฯ 10900

รูปที่ 19 : เส้นระดับความเข้มข้นเท่าของฝุ่นละอองรวมเฉลี่ย 1 ปี กรณีที่ 2



รูปที่ 20 : เส้นระดับความเข้มข้นเท่าของฝุ่นละอองรวมเฉลี่ย 1 ปี กรณีที่ 3



0 0.5 1 2
มาตราส่วน กม.

เส้นระดับความเข้มข้นเท่าของฝุ่นละอองรวม
เฉลี่ย 8 ชั่วโมง

★ ตำแหน่งความเข้มข้นสูงสุด
(ไมโครกรัม/ลูกบาศก์เมตร)

จุดสังเกตการประเมินคุณภาพอากาศ

A จุดตรวจวัดคุณภาพอากาศ

A1 = บ้านท่าไผ่ป่า หมู่ที่ 11 A3 = บ้านหัวไผ่ใต้ หมู่ที่ 5
A2 = บ้านหัวไผ่เหนือ หมู่ที่ 3 A4 = บ้านคลองสอง หมู่ที่ 8

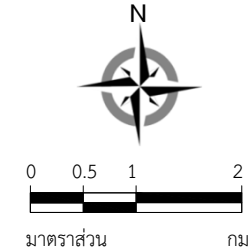
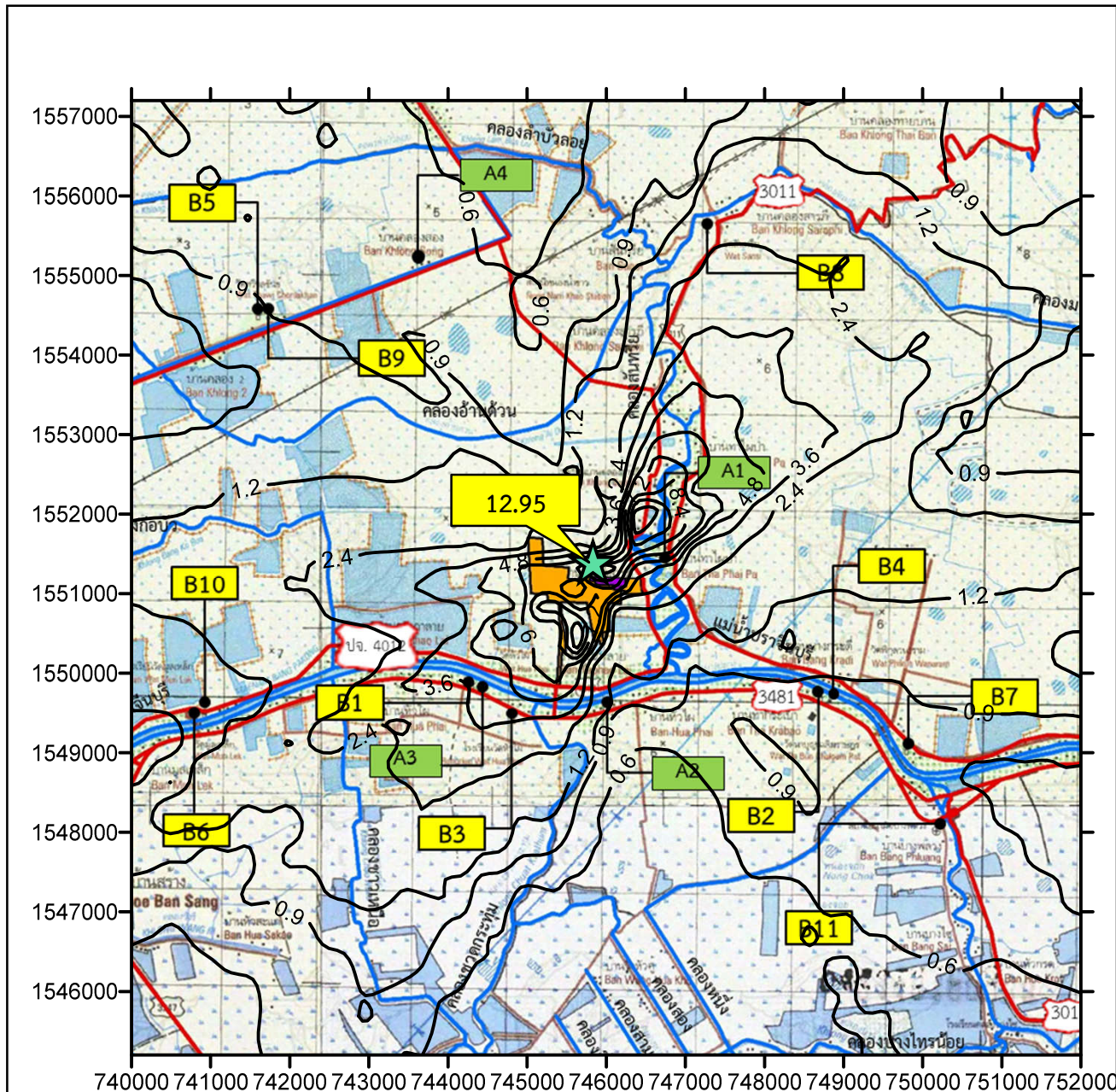
B พื้นที่อ่อนไหว

B1 = วัดหัวไผ่ B6 = วัดมูลเหล็ก
B2 = วัดพิบูลนาราม B7 = วัดนาบุญเฉลิมราชฤทธิ์
B3 = โรงเรียนวัดหัวไผ่ B8 = วัดสันทราย
B4 = โรงเรียนวัดพิบูลนาราม B9 = โรงเรียนบ้านคลองสอง
B5 = วัดทิวชัย B10 = โรงเรียนวัดมูลเหล็ก
B11 = รพ.สต.บางพลวง



บริษัท กรีนเนอร์ คอนซัลแทนท์ จำกัด
เลขที่ 19/1-2 อาคารวังเด็ก 3 ชั้น 7 ห้อง 7 ต
ถนนวิภาวดีรังสิต แขวงจอมพล
เขตจตุจักร กรุงเทพฯ 10900

รูปที่ 21 : เส้นระดับความเข้มข้นเท่าของฝุ่นละอองรวมเฉลี่ย 8 ชั่วโมง กรณีที่ 1



**เส้นระดับความเข้มข้นเท่าของฝุ่นละอองรวม
เฉลี่ย 8 ชั่วโมง**

★ ตำแหน่งความเข้มข้นสูงสุด
(ไมโครกรัม/ลูกบาศก์เมตร)

จุดสังเกตการประเมินคุณภาพอากาศ

A จุดตรวจวัดคุณภาพอากาศ

A1 = บ้านท่าไผ่ป่า หมู่ที่ 11 A3 = บ้านหัวไผ่ใต้ หมู่ที่ 5
A2 = บ้านหัวไผ่เหนือ หมู่ที่ 3 A4 = บ้านคลองสอง หมู่ที่ 8

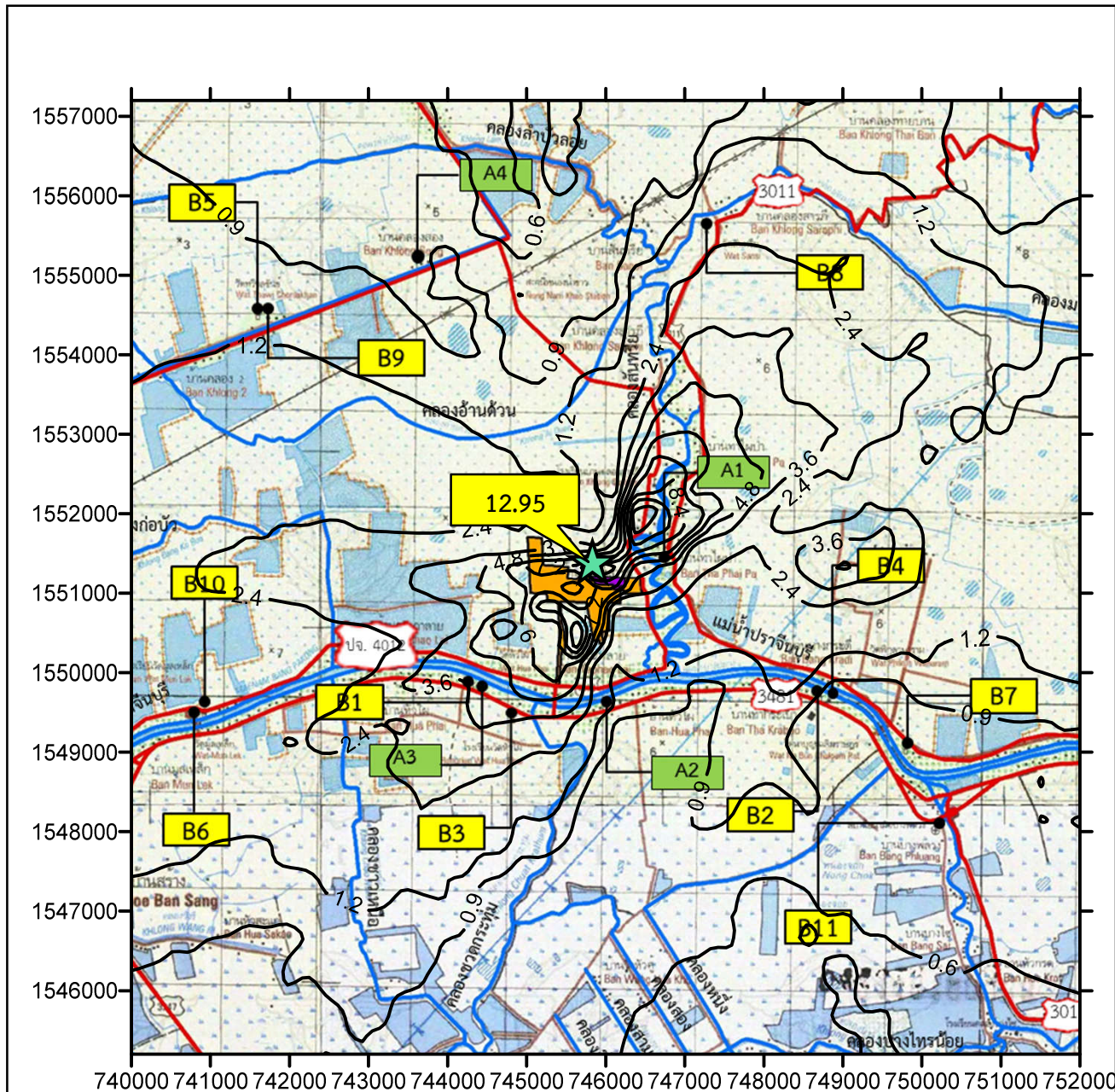
B พื้นที่อ่อนไหว

B1 = วัดหัวไผ่ B6 = วัดมูลเหล็ก
B2 = วัดพิบูลนาราม B7 = วัดนาบุญเฉลิมราชฤทธิ์
B3 = โรงเรียนวัดหัวไผ่ B8 = วัดสันทราย
B4 = โรงเรียนวัดพิบูลนาราม B9 = โรงเรียนบ้านคลองสอง
B5 = วัดทิวชัย B10 = โรงเรียนวัดมูลเหล็ก
B11 = รพ.สต.บางพลวง



บริษัท กรีนเนอร์ คอนซัลแทนท์ จำกัด
เลขที่ 19/1-2 อาคารวังเด็ก 3 ชั้น 7 ห้อง 7 ดี
ถนนวิภาวดีรังสิต แขวงจอมพล
เขตจตุจักร กรุงเทพฯ 10900

รูปที่ 22 : เส้นระดับความเข้มข้นเท่าของฝุ่นละอองรวมเฉลี่ย 8 ชั่วโมง กรณีที่ 2



0 0.5 1 2
มาตราส่วน กม.

เส้นระดับความเข้มข้นเท่าของฝุ่นละอองรวม
เฉลี่ย 8 ชั่วโมง

★ ตำแหน่งความเข้มข้นสูงสุด
(ไมโครกรัม/ลูกบาศก์เมตร)

จุดสังเกตการประเมินคุณภาพอากาศ

A จุดตรวจวัดคุณภาพอากาศ

A1 = บ้านท่าไผ่ป่า หมู่ที่ 11 A3 = บ้านหัวไผ่ใต้ หมู่ที่ 5
A2 = บ้านหัวไผ่เหนือ หมู่ที่ 3 A4 = บ้านคลองสอง หมู่ที่ 8

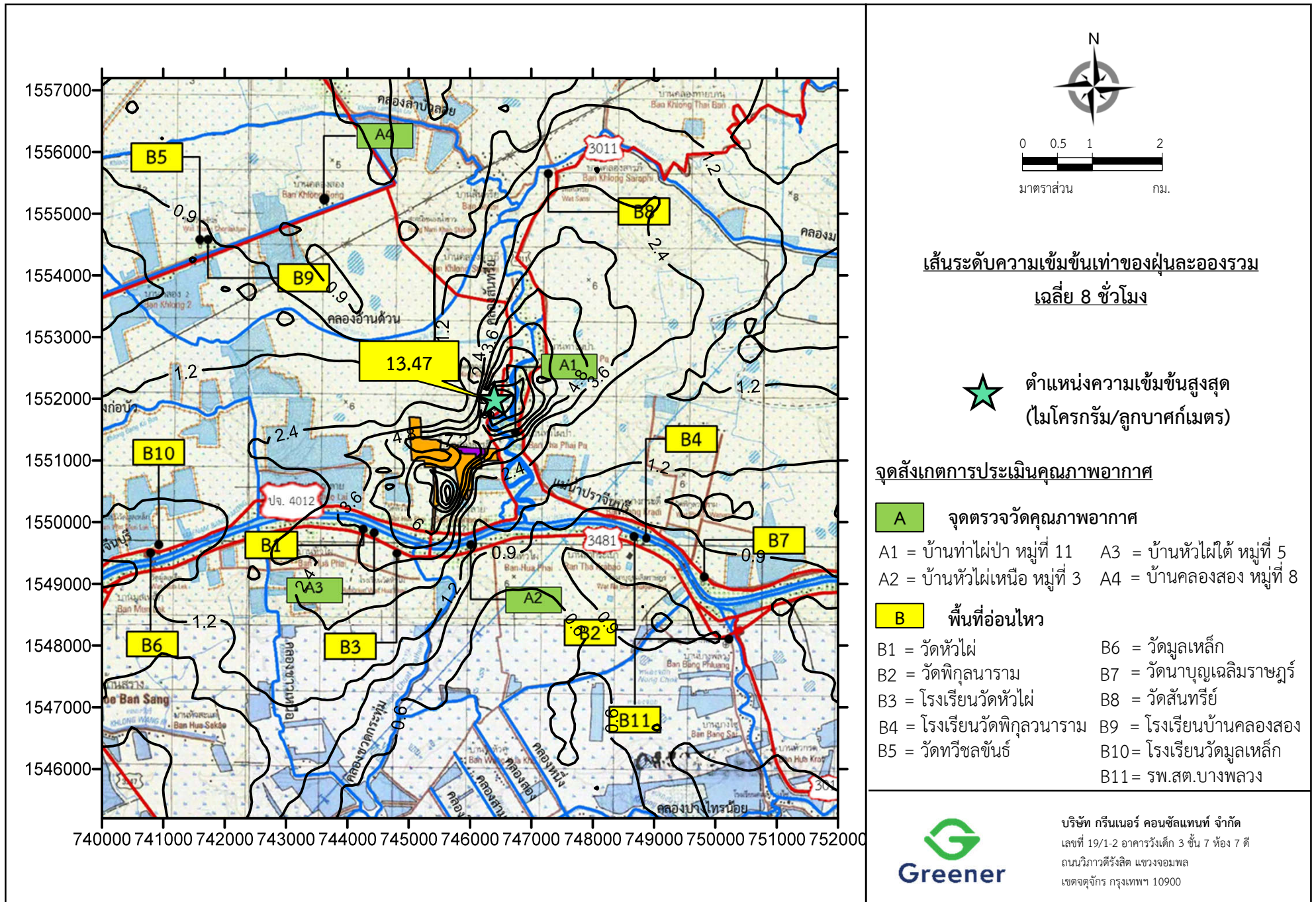
B พื้นที่อ่อนไหว

B1 = วัดหัวไผ่ B6 = วัดมูลเหล็ก
B2 = วัดพิบูลนาราม B7 = วัดนาบุญเฉลิมราชฤทธิ์
B3 = โรงเรียนวัดหัวไผ่ B8 = วัดสันทราย
B4 = โรงเรียนวัดพิบูลนาราม B9 = โรงเรียนบ้านคลองสอง
B5 = วัดทิวชลันธุ์ B10 = โรงเรียนวัดมูลเหล็ก
B11 = รพ.สต.บางพลวง

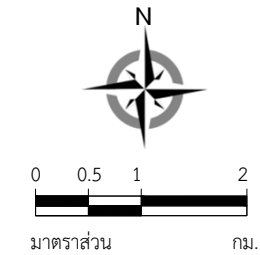


บริษัท กรีนเนอร์ คอนซัลแทนท์ จำกัด
เลขที่ 19/1-2 อาคารวังเด็ก 3 ชั้น 7 ห้อง 7 ต
ถนนวิภาวดีรังสิต แขวงจอมพล
เขตจตุจักร กรุงเทพฯ 10900

รูปที่ 23 : เส้นระดับความเข้มข้นเท่าของฝุ่นละอองรวมเฉลี่ย 8 ชั่วโมง กรณีที่ 3



รูปที่ 24 : เส้นระดับความเข้มข้นเท่าของฝุ่นละอองรวมเฉลี่ย 8 ชั่วโมง กรณีที่ 5



เส้นระดับความเข้มข้นเท่าๆของฝุ่นละอองรวม
เฉลี่ย 8 ชั่วโมง

★ ตำแหน่งความเข้มข้นสูงสุด
(ไมโครกรัม/ลูกบาศก์เมตร)

จุดสังเกตการประเมินคุณภาพอากาศ

A จุติตรวจัตคฺณภาพอากาศ

A1 = บ้านท่าไผ่ป่า หมู่ที่ 11 A3 = บ้านหัวไผ่ใต้ หมู่ที่ 5
A2 = บ้านหัวไผ่เหนือ หมู่ที่ 3 A4 = บ้านคลองสอง หมู่ที่ 8

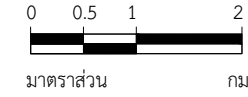
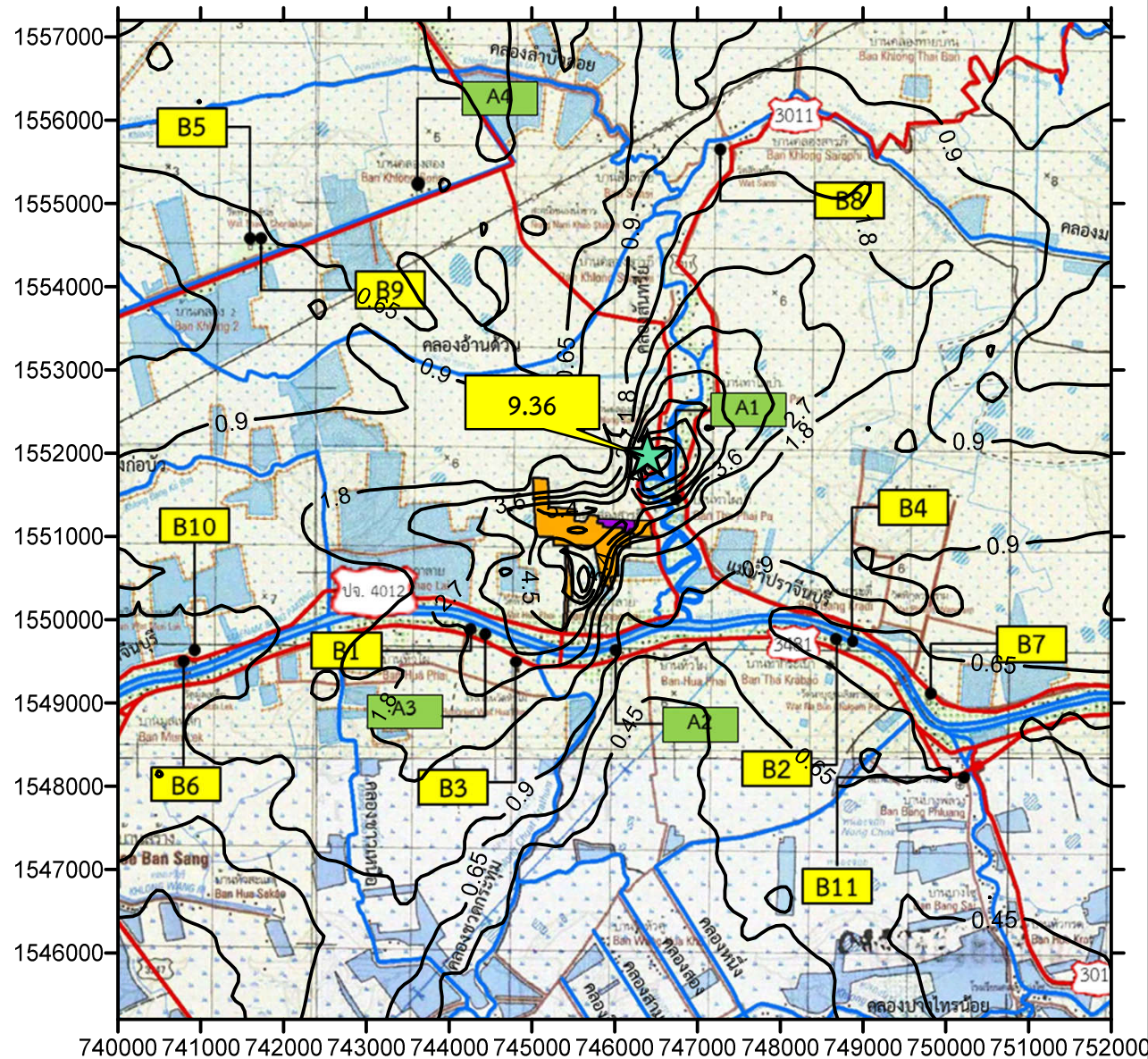
B พื้นที่อ่อนไหว

B1 = วัดหัวไผ่	B6 = วัดมูลเหล็ก
B2 = วัดพิภูลนาราม	B7 = วัดนาบุญเฉลิมราชภัฏ
B3 = โรงเรียนวัดหัวไผ่	B8 = วัดสันทรีย
B4 = โรงเรียนวัดพิภูลนาราม	B9 = โรงเรียนบ้านคลองสอง
B5 = วัดทวิชลขันธุ์	B10 = โรงเรียนวัดมูลเหล็ก
	B11 = รพ.สต.บางพลวง



บริษัท กรีนเนอร์ คอนซัลแทนท์ จำกัด
เลขที่ 19/1-2 อาคารวังเด็ก 3 ชั้น 7 ห้อง 7 ตี
ถนนวิภาวดีรังสิต แขวงจอมพล
เขตจตุจักร กรุงเทพฯ 10900

รูปที่ 25 : เส้นระดับความเข้มข้นเท่าของฝุ่นละอองรวมเฉลี่ย 8 ชั่วโมง กรณีที่ 6



เส้นระดับความเข้มข้นเท่าของฝุ่นละอองรวม
เฉลี่ย 8 ชั่วโมง

★ ตำแหน่งความเข้มข้นสูงสุด
(ไมโครกรัม/ลูกบาศก์เมตร)

จุดสังเกตการประเมินคุณภาพอากาศ

A จุดตรวจวัดคุณภาพอากาศ

A1 = บ้านท่าไผ่ป่า หมู่ที่ 11 A3 = บ้านหัวไผ่ใต้ หมู่ที่ 5
A2 = บ้านหัวไผ่เหนือ หมู่ที่ 3 A4 = บ้านคลองสอง หมู่ที่ 8

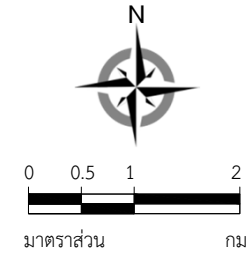
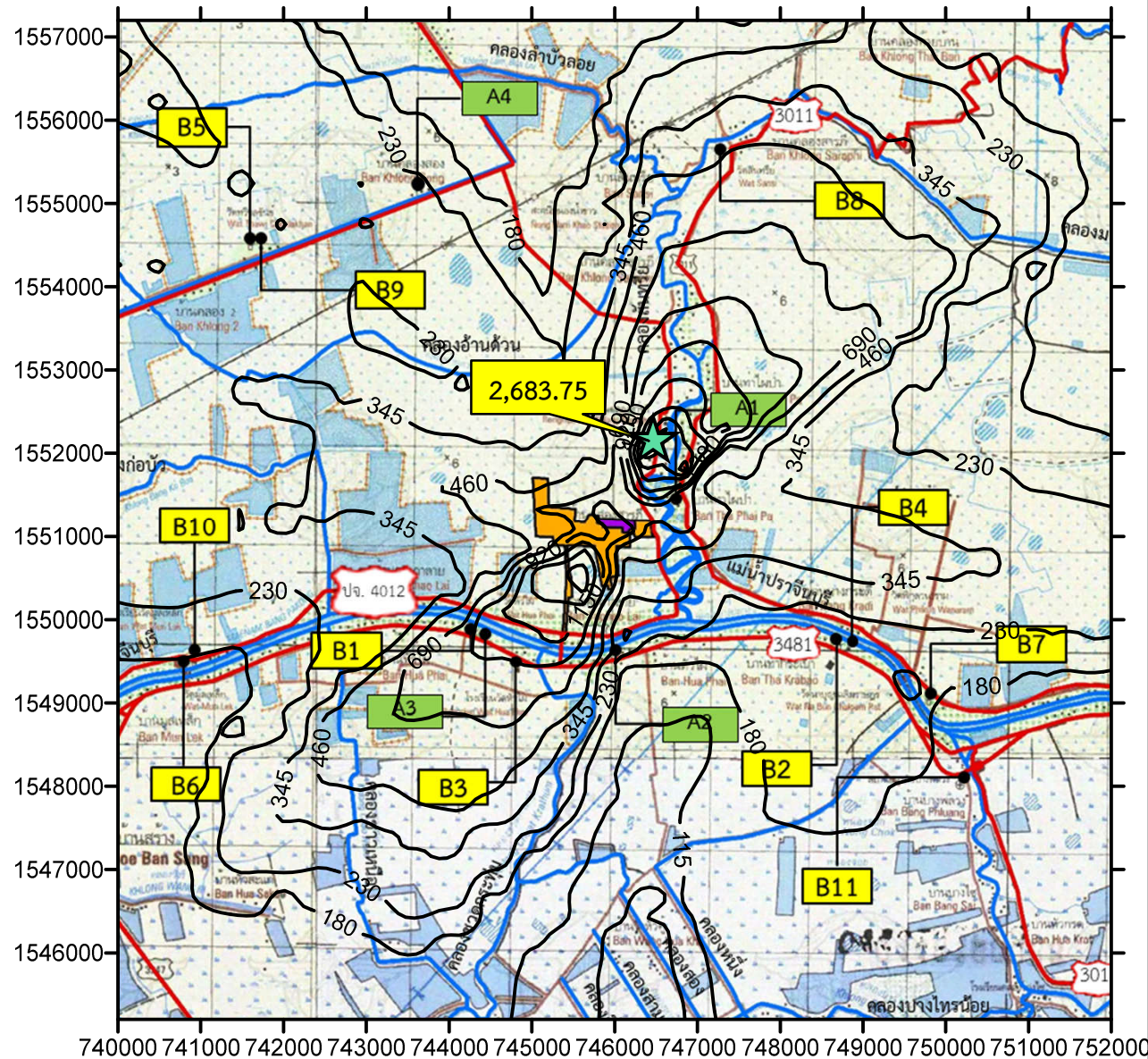
B พื้นที่อ่อนไหว

B1 = วัดหัวไผ่ B6 = วัดมูลเหล็ก
B2 = วัดพิบูลนาราม B7 = วัดนาบุญเฉลิมราชฤทธิ์
B3 = โรงเรียนวัดหัวไผ่ B8 = วัดสันทราย
B4 = โรงเรียนวัดพิบูลนาราม B9 = โรงเรียนบ้านคลองสอง
B5 = วัดทิวชลันธุ์ B10 = โรงเรียนวัดมูลเหล็ก
B11 = รพ.สต.บางพลวง



บริษัท กรีนเนอร์ คอนซัลแทนท์ จำกัด
เลขที่ 19/1-2 อาคารวังเด็ก 3 ชั้น 7 ห้อง 7 ดี
ถนนวิภาวดีรังสิต แขวงจอมพล
เขตจตุจักร กรุงเทพฯ 10900

รูปที่ 26 : เส้นระดับความเข้มข้นเท่าของฝุ่นละอองรวมเฉลี่ย 8 ชั่วโมง กรณีที่ 7



เส้นระดับความเข้มข้นเท่าของฝุ่นละอองรวม
เฉลี่ย 1 ชั่วโมง

★ ตำแหน่งความเข้มข้นสูงสุด
(ไมโครกรัม/ลูกบาศก์เมตร)

จุดสังเกตการประเมินคุณภาพอากาศ

A จุดตรวจวัดคุณภาพอากาศ

A1 = บ้านท่าไผ่ป่า หมู่ที่ 11 A3 = บ้านหัวไผ่ใต้ หมู่ที่ 5
A2 = บ้านหัวไผ่เหนือ หมู่ที่ 3 A4 = บ้านคลองสอง หมู่ที่ 8

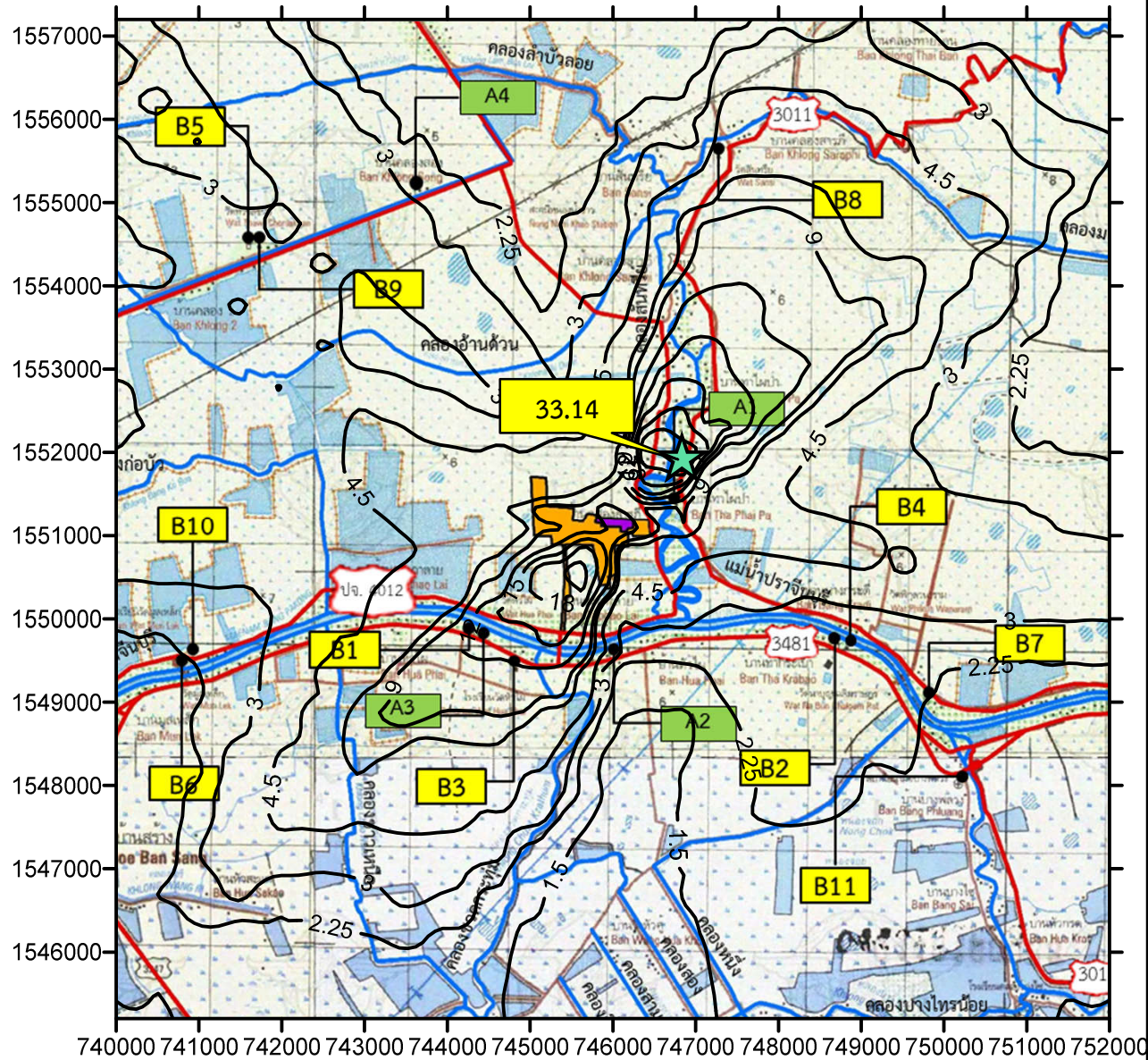
B พื้นที่อ่อนไหว

B1 = วัดหัวไผ่ B6 = วัดมูลเหล็ก
B2 = วัดพิบูลนาราม B7 = วัดนาบุญเฉลิมราชฤทธิ์
B3 = โรงเรียนวัดหัวไผ่ B8 = วัดสันทราย
B4 = โรงเรียนวัดพิบูลนาราม B9 = โรงเรียนบ้านคลองสอง
B5 = วัดทิวชลันธุ์ B10 = โรงเรียนวัดมูลเหล็ก
B11 = รพ.สต.บางพลวง



บริษัท กรีนเนอร์ คอนซัลแทนท์ จำกัด
เลขที่ 19/1-2 อาคารวังเด็ก 3 ชั้น 7 ห้อง 7 ตี
ถนนวิภาวดีรังสิต แขวงจอมพล
เขตจตุจักร กรุงเทพฯ 10900

รูปที่ 27 : เส้นระดับความเข้มข้นเท่าของฝุ่นละอองรวมเฉลี่ย 1 ชั่วโมง กรณีที่ 4



0 0.5 1 2
มาตราส่วน กม.

เส้นระดับความเข้มข้นเท่าของฝุ่นละอองรวม
เฉลี่ย 1 ชั่วโมง

★ ตำแหน่งความเข้มข้นสูงสุด
(ไมโครกรัม/ลูกบาศก์เมตร)

จุดสังเกตการประเมินคุณภาพอากาศ

A จุดตรวจวัดคุณภาพอากาศ

A1 = บ้านท่าไผ่ป่า หมู่ที่ 11 A3 = บ้านหัวไผ่ใต้ หมู่ที่ 5
A2 = บ้านหัวไผ่เหนือ หมู่ที่ 3 A4 = บ้านคลองสอง หมู่ที่ 8

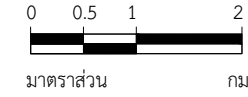
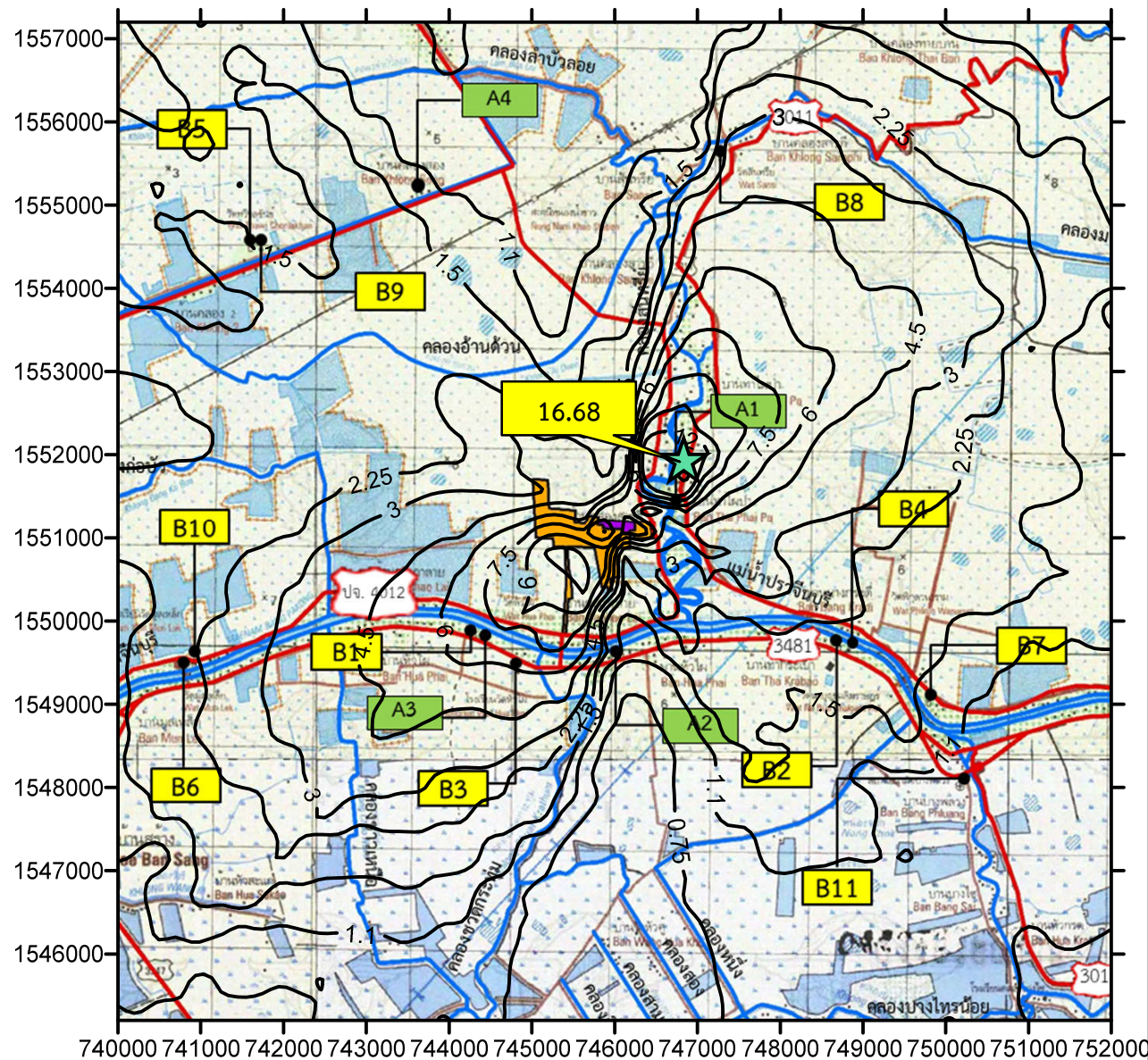
B พื้นที่อ่อนไหว

B1 = วัดหัวไผ่ B6 = วัดมูลเหล็ก
B2 = วัดพิบูลนาราม B7 = วัดนาบุญเฉลิมราชฤทธิ์
B3 = โรงเรียนวัดหัวไผ่ B8 = วัดสันทรีย์
B4 = โรงเรียนวัดพิบูลนาราม B9 = โรงเรียนบ้านคลองสอง
B5 = วัดทิวชัย B10 = โรงเรียนวัดมูลเหล็ก
B11 = รพ.สต.บางพลวง



บริษัท กรีนเนอร์ คอนซัลแทนท์ จำกัด
เลขที่ 19/1-2 อาคารวังเด็ก 3 ชั้น 7 ห้อง 7 ดี
ถนนวิภาวดีรังสิต แขวงจอมพล
เขตจตุจักร กรุงเทพฯ 10900

รูปที่ 28 : เส้นระดับความเข้มข้นเท่าของฝุ่นละอองรวมเฉลี่ย 1 ชั่วโมง กรณีที่ 5



**เส้นระดับความเข้มข้นเท่าของฝุ่นละอองรวม
เฉลี่ย 1 ชั่วโมง**

★ ตำแหน่งความเข้มข้นสูงสุด
(ไมโครกรัม/ลูกบาศก์เมตร)

จุดสังเกตการประเมินคุณภาพอากาศ

A จุดตรวจวัดคุณภาพอากาศ

A1 = บ้านท่าไผ่ป่า หมู่ที่ 11 A3 = บ้านหัวไผ่ใต้ หมู่ที่ 5
A2 = บ้านหัวไผ่เหนือ หมู่ที่ 3 A4 = บ้านคลองสอง หมู่ที่ 8

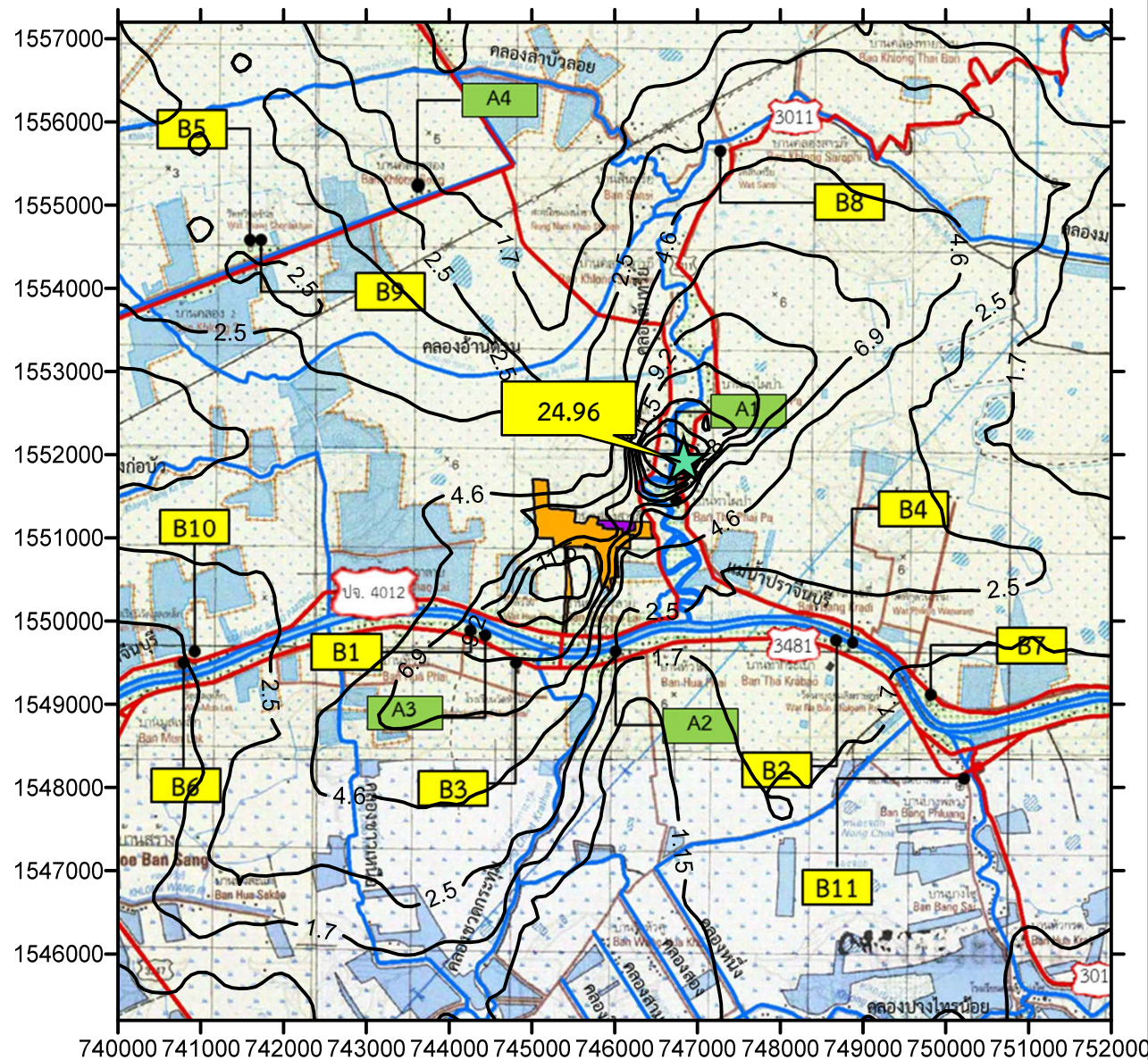
B พื้นที่อ่อนไหว

B1 = วัดหัวไผ่ B6 = วัดมูลเหล็ก
B2 = วัดพิบูลนาราม B7 = วัดนาบุญเฉลิมราชฤทธิ์
B3 = โรงเรียนวัดหัวไผ่ B8 = วัดสันทราย
B4 = โรงเรียนวัดพิบูลนาราม B9 = โรงเรียนบ้านคลองสอง
B5 = วัดทิวชัยขันธุ์ B10 = โรงเรียนวัดมูลเหล็ก
B11 = รพ.สต.บางพลวง



บริษัท กรีนเนอร์ คอนซัลแทนท์ จำกัด
เลขที่ 19/1-2 อาคารวังเด็ก 3 ชั้น 7 ห้อง 7 ดี
ถนนวิภาวดีรังสิต แขวงจอมพล
เขตจตุจักร กรุงเทพฯ 10900

รูปที่ 29 : เส้นระดับความเข้มข้นเท่าของฝุ่นละอองรวมเฉลี่ย 1 ชั่วโมง กรณีที่ 6



0 0.5 1 2
มาตราส่วน กม.

**เส้นระดับความเข้มข้นเท่าของฝุ่นละอองรวม
เฉลี่ย 1 ชั่วโมง**

★ ตำแหน่งความเข้มข้นสูงสุด
(ไมโครกรัม/ลูกบาศก์เมตร)

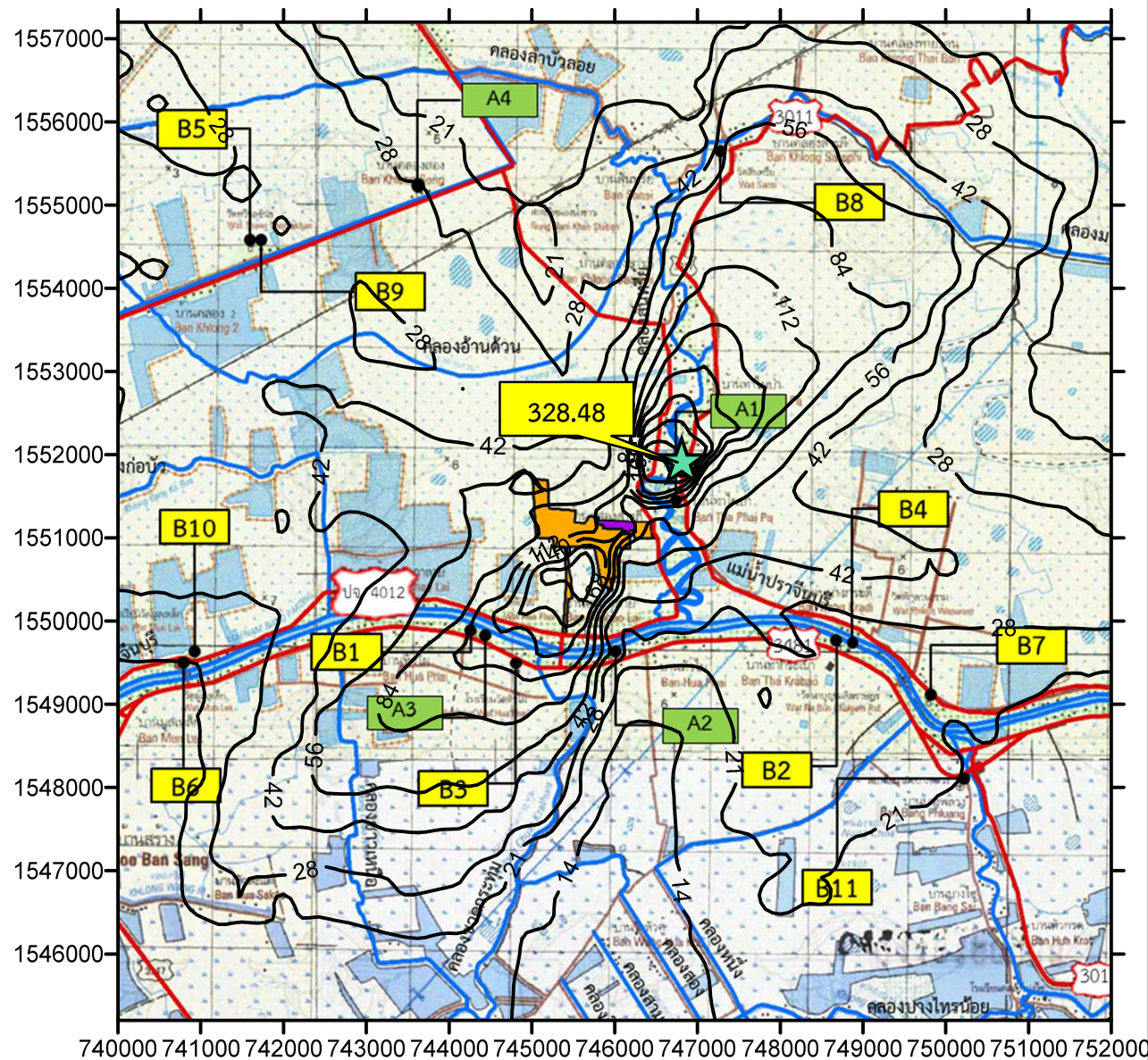
จุดสังเกตการประเมินคุณภาพอากาศ

- A** จุดตรวจวัดคุณภาพอากาศ
- A1 = บ้านท่าไผ่ป่า หมู่ที่ 11 A3 = บ้านหัวไผ่ใต้ หมู่ที่ 5
A2 = บ้านหัวไผ่เหนือ หมู่ที่ 3 A4 = บ้านคลองสอง หมู่ที่ 8
- B** พื้นที่อ่อนไหว
- B1 = วัดหัวไผ่ B6 = วัดมูลเหล็ก
B2 = วัดพิบูลนาราม B7 = วัดนาบุญเฉลิมราชฤทธิ์
B3 = โรงเรียนวัดหัวไผ่ B8 = วัดสันทรี
B4 = โรงเรียนวัดพิบูลนาราม B9 = โรงเรียนบ้านคลองสอง
B5 = วัดทิวชลันธุ์ B10 = โรงเรียนวัดมูลเหล็ก
B11 = รพ.สต.บางพลวง



บริษัท กรีนเนอร์ คอนซัลแทนท์ จำกัด
เลขที่ 19/1-2 อาคารวังเด็ก 3 ชั้น 7 ห้อง 7 ต
ถนนวิภาวดีรังสิต แขวงจอมพล
เขตจตุจักร กรุงเทพฯ 10900

รูปที่ 30 : เส้นระดับความเข้มข้นเท่าของฝุ่นละอองรวมเฉลี่ย 1 ชั่วโมง กรณีที่ 7



0 0.5 1 2
มาตราส่วน กม.

เส้นระดับความเข้มข้นเท่าของ
ก๊าซซัลเฟอร์ไดออกไซด์ เฉลี่ย 1 ชั่วโมง

★ ตำแหน่งความเข้มข้นสูงสุด
(ไมโครกรัม/ลูกบาศก์เมตร)

จุดสังเกตการประเมินคุณภาพอากาศ

A จุดตรวจวัดคุณภาพอากาศ

A1 = บ้านท่าไผ่ป่า หมู่ที่ 11 A3 = บ้านหัวไผ่ใต้ หมู่ที่ 5
A2 = บ้านหัวไผ่เหนือ หมู่ที่ 3 A4 = บ้านคลองสอง หมู่ที่ 8

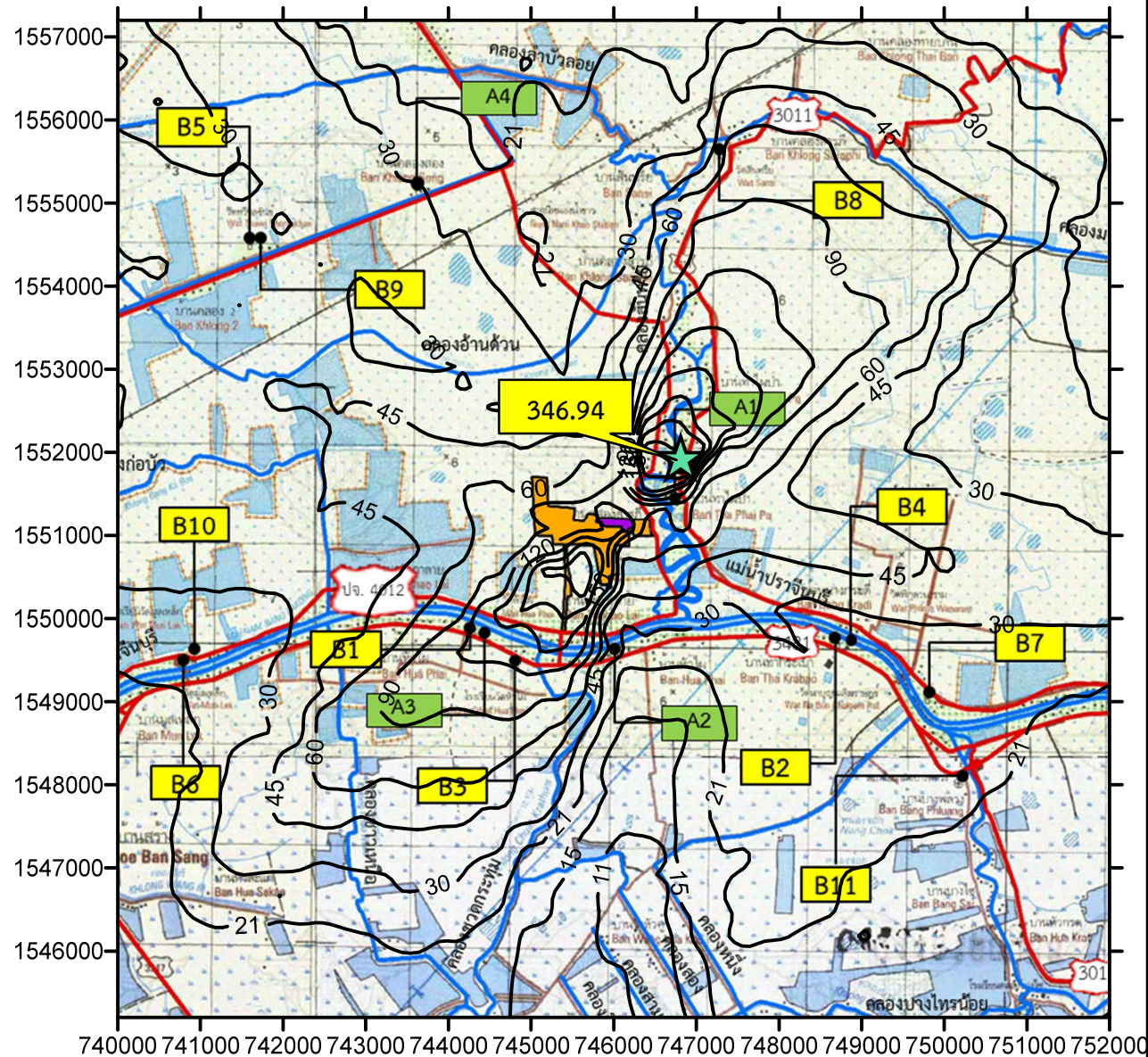
B พื้นที่อ่อนไหว

B1 = วัดหัวไผ่ B6 = วัดมูลเหล็ก
B2 = วัดพิบูลนาราม B7 = วัดนาบุญเฉลิมราชฤทธิ์
B3 = โรงเรียนวัดหัวไผ่ B8 = วัดสันทราย
B4 = โรงเรียนวัดพิบูลนาราม B9 = โรงเรียนบ้านคลองสอง
B5 = วัดทิวลขันธุ์ B10 = โรงเรียนวัดมูลเหล็ก
B11 = รพ.สต.บางพลวง



บริษัท กรีนเนอร์ คอนซัลแทนท์ จำกัด
เลขที่ 19/1-2 อาคารวังเด็ก 3 ชั้น 7 ห้อง 7 ต
ถนนวิภาวดีรังสิต แขวงจอมพล
เขตจตุจักร กรุงเทพฯ 10900

รูปที่ 31 : เส้นระดับความเข้มข้นเท่าของก๊าซซัลเฟอร์ไดออกไซด์เฉลี่ย 1 ชั่วโมง กรณีสที่ 1



0 0.5 1 2
มาตราส่วน กม.

เส้นระดับความเข้มข้นเท่าของ
ก๊าซซัลเฟอร์ไดออกไซด์ เฉลี่ย 1 ชั่วโมง

★ ตำแหน่งความเข้มข้นสูงสุด
(ไมโครกรัม/ลูกบาศก์เมตร)

จุดสังเกตการประเมินคุณภาพอากาศ

A จุดตรวจวัดคุณภาพอากาศ

A1 = บ้านท่าไผ่ป่า หมู่ที่ 11 A3 = บ้านหัวไผ่ใต้ หมู่ที่ 5
A2 = บ้านหัวไผ่เหนือ หมู่ที่ 3 A4 = บ้านคลองสอง หมู่ที่ 8

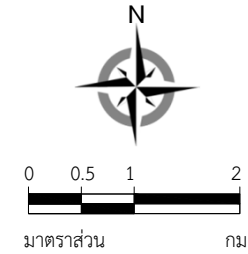
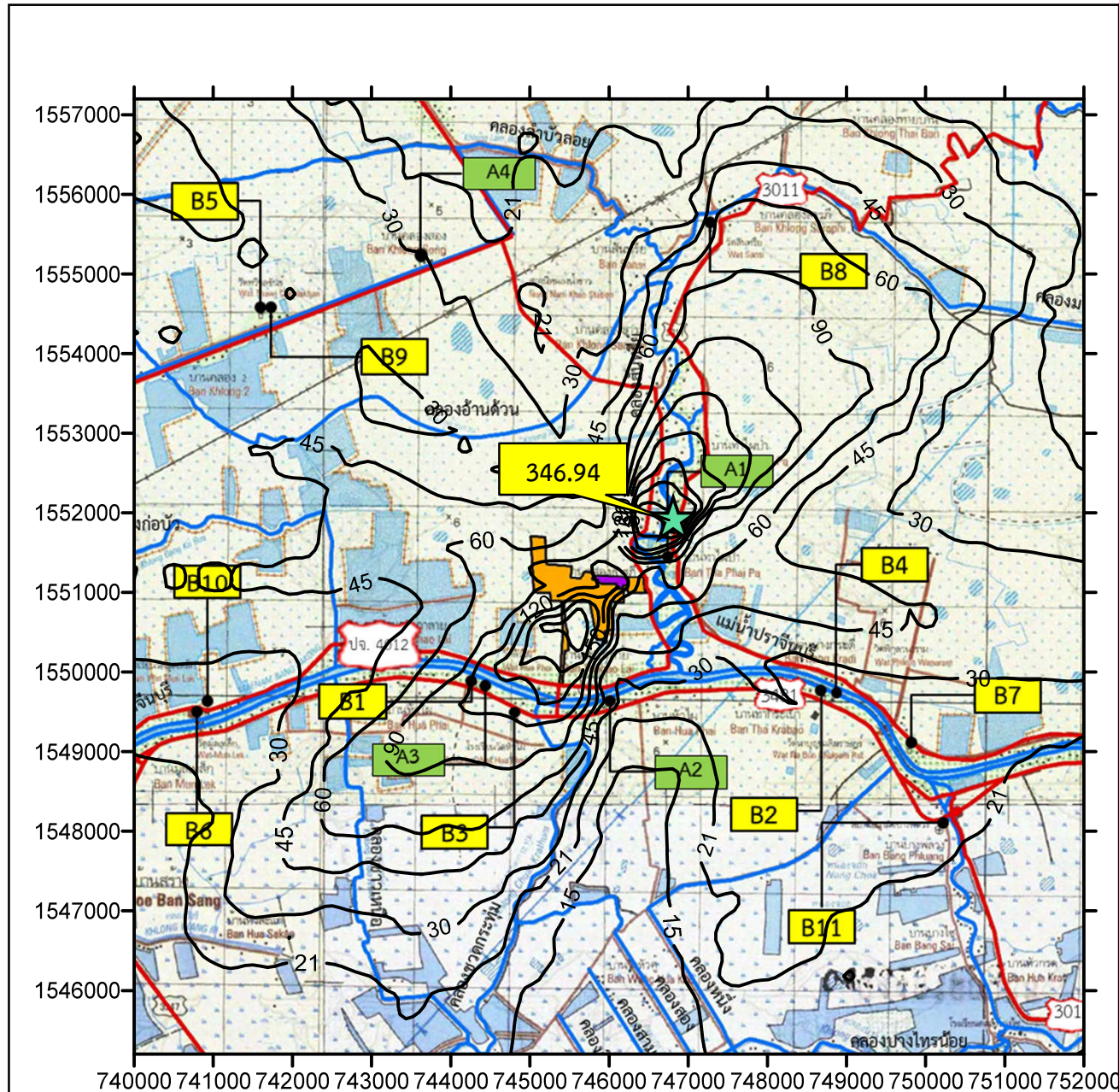
B พื้นที่อ่อนไหว

B1 = วัดหัวไผ่ B6 = วัดมูลเหล็ก
B2 = วัดพิบูลนาราม B7 = วัดนาบุญเฉลิมราชฤทธิ์
B3 = โรงเรียนวัดหัวไผ่ B8 = วัดสันทราย
B4 = โรงเรียนวัดพิบูลนาราม B9 = โรงเรียนบ้านคลองสอง
B5 = วัดทิวชลันธุ์ B10 = โรงเรียนวัดมูลเหล็ก
B11 = รพ.สต.บางพลวง



บริษัท กรีนเนอร์ คอนซัลแทนท์ จำกัด
เลขที่ 19/1-2 อาคารวังเด็ก 3 ชั้น 7 ห้อง 7 ตี
ถนนวิภาวดีรังสิต แขวงจอมพล
เขตจตุจักร กรุงเทพฯ 10900

รูปที่ 32 : เส้นระดับความเข้มข้นเท่าของก๊าซซัลเฟอร์ไดออกไซด์เฉลี่ย 1 ชั่วโมง กรณีสที่ 2



เส้นระดับความเข้มข้นเท่าของ
ก๊าซซัลเฟอร์ไดออกไซด์ เฉลี่ย 1 ชั่วโมง

★ ตำแหน่งความเข้มข้นสูงสุด
(ไมโครกรัม/ลูกบาศก์เมตร)

จุดสังเกตการประเมินคุณภาพอากาศ

A จุดตรวจวัดคุณภาพอากาศ

A1 = บ้านท่าไผ่ป่า หมู่ที่ 11 A3 = บ้านหัวไผ่ใต้ หมู่ที่ 5
A2 = บ้านหัวไผ่เหนือ หมู่ที่ 3 A4 = บ้านคลองสอง หมู่ที่ 8

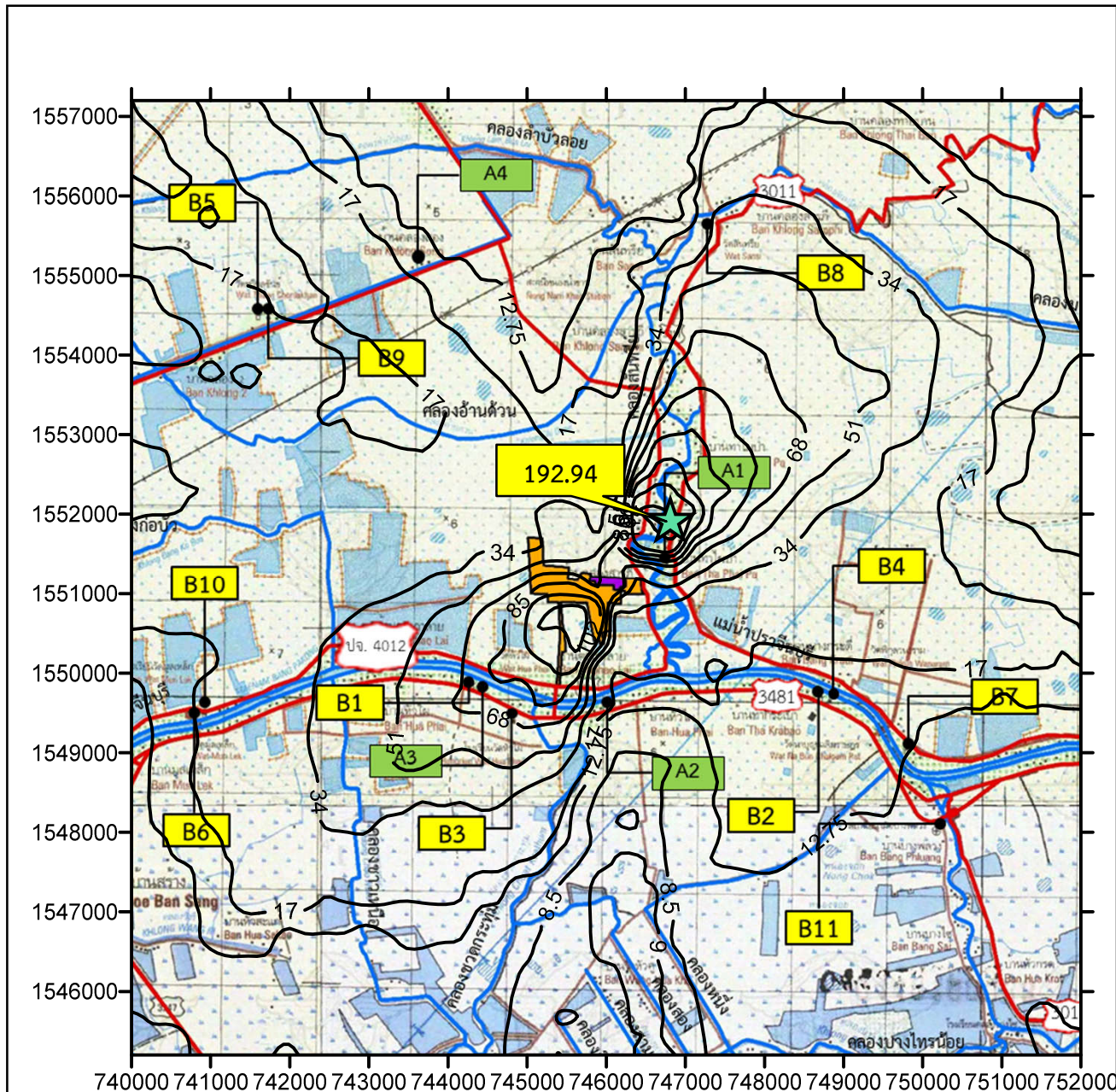
B พื้นที่อ่อนไหว

B1 = วัดหัวไผ่ B6 = วัดมูลเหล็ก
B2 = วัดพิบูลนาราม B7 = วัดนาบุญเฉลิมราชฤทธิ์
B3 = โรงเรียนวัดหัวไผ่ B8 = วัดสันทรีย์
B4 = โรงเรียนวัดพิบูลนาราม B9 = โรงเรียนบ้านคลองสอง
B5 = วัดทิวชลันธุ์ B10 = โรงเรียนวัดมูลเหล็ก
B11 = รพ.สต.บางพลวง



บริษัท กรีนเนอร์ คอนซัลแทนท์ จำกัด
เลขที่ 19/1-2 อาคารวังเด็ก 3 ชั้น 7 ห้อง 7 ดี
ถนนวิภาวดีรังสิต แขวงจอมพล
เขตจตุจักร กรุงเทพฯ 10900

รูปที่ 33 : เส้นระดับความเข้มข้นเท่าของก๊าซซัลเฟอร์ไดออกไซด์เฉลี่ย 1 ชั่วโมง กรณีสที่ 3



0 0.5 1 2
มาตราส่วน กม.

เส้นระดับความเข้มข้นเท่าของ
ก๊าซซัลเฟอร์ไดออกไซด์ เฉลี่ย 1 ชั่วโมง

★ ตำแหน่งความเข้มข้นสูงสุด
(ไมโครกรัม/ลูกบาศก์เมตร)

จุดสังเกตการประเมินคุณภาพอากาศ

A จุดตรวจวัดคุณภาพอากาศ

A1 = บ้านท่าไผ่ป่า หมู่ที่ 11 A3 = บ้านหัวไผ่ใต้ หมู่ที่ 5
A2 = บ้านหัวไผ่เหนือ หมู่ที่ 3 A4 = บ้านคลองสอง หมู่ที่ 8

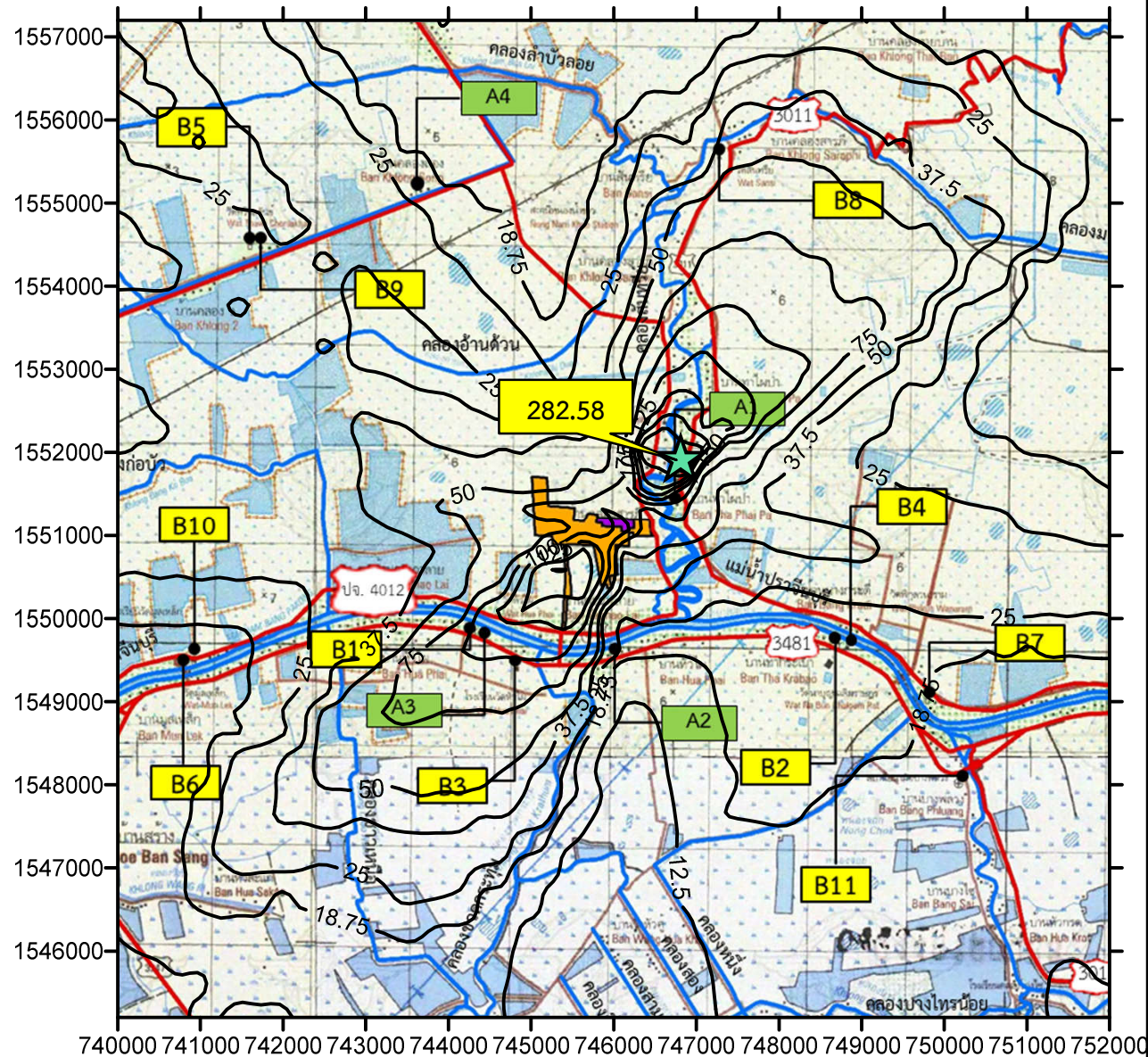
B พื้นที่อ่อนไหว

B1 = วัดหัวไผ่ B6 = วัดมูลเหล็ก
B2 = วัดพิบูลนาราม B7 = วัดนาบุญเฉลิมราชฤทธิ์
B3 = โรงเรียนวัดหัวไผ่ B8 = วัดสันทราย
B4 = โรงเรียนวัดพิบูลนาราม B9 = โรงเรียนบ้านคลองสอง
B5 = วัดทิวชลันธุ์ B10 = โรงเรียนวัดมูลเหล็ก
B11 = รพ.สต.บางพลวง



บริษัท กรีนเนอร์ คอนซัลแทนท์ จำกัด
เลขที่ 19/1-2 อาคารวังเด็ก 3 ชั้น 7 ห้อง 7 ตี
ถนนวิภาวดีรังสิต แขวงจอมพล
เขตจตุจักร กรุงเทพฯ 10900

รูปที่ 34 : เส้นระดับความเข้มข้นเท่าของก๊าซซัลเฟอร์ไดออกไซด์เฉลี่ย 1 ชั่วโมง กรณีที่ 6



0 0.5 1 2
มาตราส่วน กม.

เส้นระดับความเข้มข้นเท่าของ
ก๊าซซัลเฟอร์ไดออกไซด์ เฉลี่ย 1 ชั่วโมง

★ ตำแหน่งความเข้มข้นสูงสุด
(ไมโครกรัม/ลูกบาศก์เมตร)

จุดสังเกตการประเมินคุณภาพอากาศ

A จุดตรวจวัดคุณภาพอากาศ

A1 = บ้านท่าไผ่ป่า หมู่ที่ 11 A3 = บ้านหัวไผ่ใต้ หมู่ที่ 5
A2 = บ้านหัวไผ่เหนือ หมู่ที่ 3 A4 = บ้านคลองสอง หมู่ที่ 8

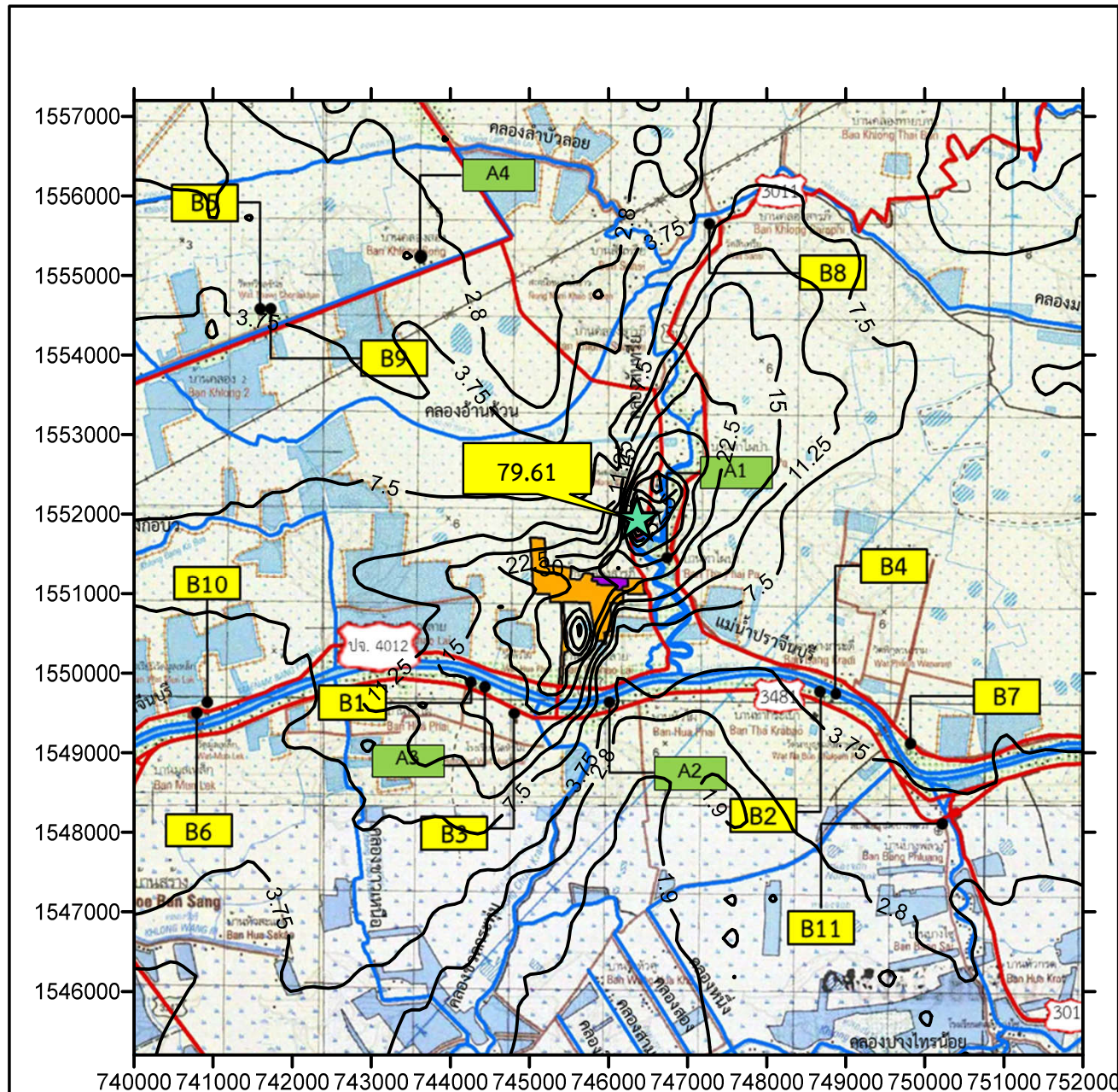
B พื้นที่อ่อนไหว

B1 = วัดหัวไผ่ B6 = วัดมูลเหล็ก
B2 = วัดพิบูลนาราม B7 = วัดนาบุญเฉลิมราชฤทธิ์
B3 = โรงเรียนวัดหัวไผ่ B8 = วัดสันทรีย์
B4 = โรงเรียนวัดพิบูลนาราม B9 = โรงเรียนบ้านคลองสอง
B5 = วัดทิวชลันธุ์ B10 = โรงเรียนวัดมูลเหล็ก
B11 = รพ.สต.บางพลวง



บริษัท กรีนเนอร์ คอนซัลแทนท์ จำกัด
เลขที่ 19/1-2 อาคารวังเด็ก 3 ชั้น 7 ห้อง 7 ตี
ถนนวิภาวดีรังสิต แขวงจอมพล
เขตจตุจักร กรุงเทพฯ 10900

รูปที่ 35 : เส้นระดับความเข้มข้นเท่าของก๊าซซัลเฟอร์ไดออกไซด์เฉลี่ย 1 ชั่วโมง กรณีที่ 7



0 0.5 1 2
มาตราส่วน กม.

เส้นระดับความเข้มข้นเท่าของ
ก๊าซซัลเฟอร์ไดออกไซด์ เฉลี่ย 24 ชั่วโมง

★ ตำแหน่งความเข้มข้นสูงสุด
(ไมโครกรัม/ลูกบาศก์เมตร)

จุดสังเกตการประเมินคุณภาพอากาศ

A จุดตรวจวัดคุณภาพอากาศ

A1 = บ้านท่าไผ่ป่า หมู่ที่ 11 A3 = บ้านหัวไผ่ใต้ หมู่ที่ 5
A2 = บ้านหัวไผ่เหนือ หมู่ที่ 3 A4 = บ้านคลองสอง หมู่ที่ 8

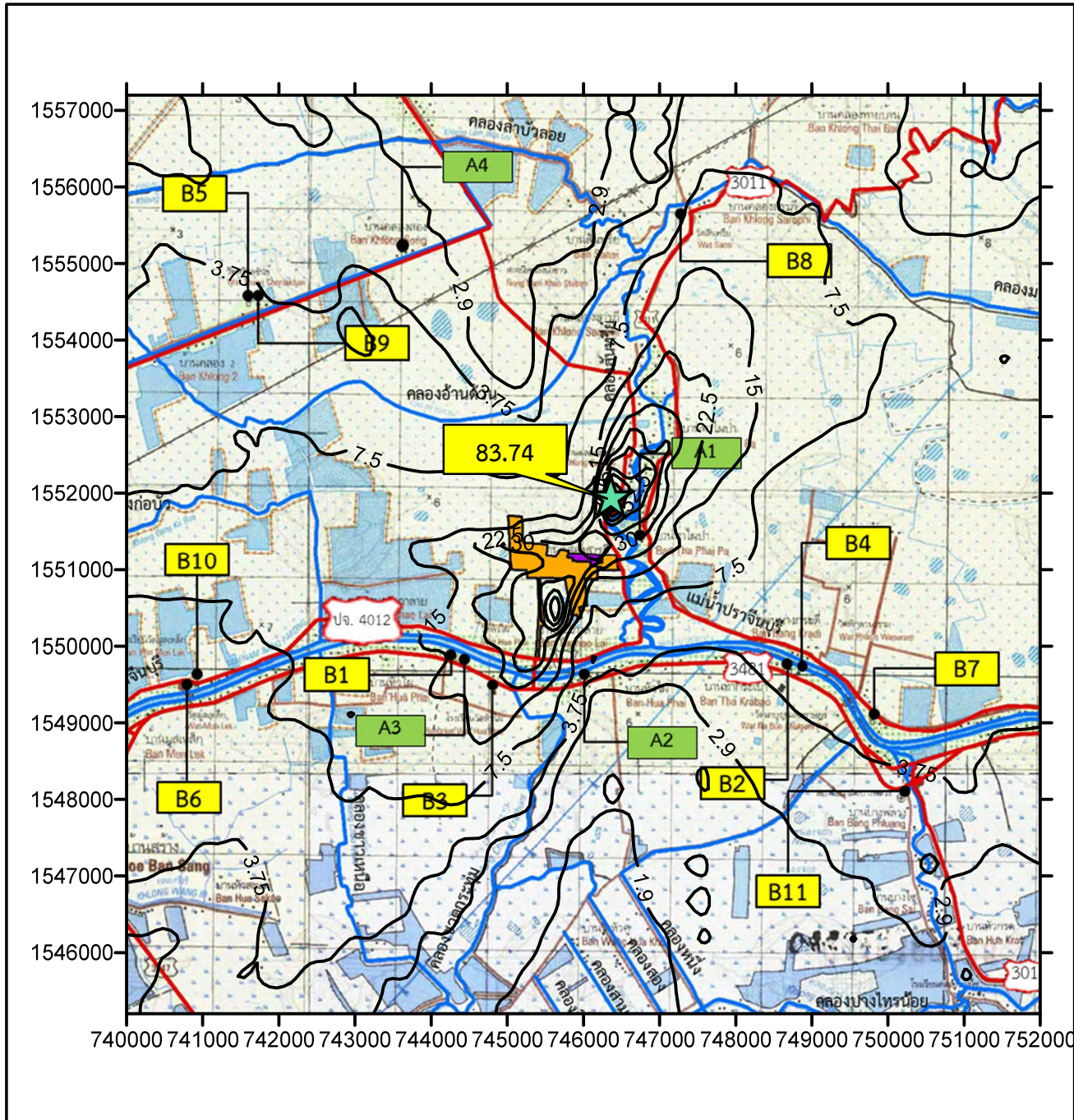
B พื้นที่อ่อนไหว

B1 = วัดหัวไผ่ B6 = วัดมูลเหล็ก
B2 = วัดพิบูลนาราม B7 = วัดนาบุญเฉลิมราชฤทธิ์
B3 = โรงเรียนวัดหัวไผ่ B8 = วัดสันทราย
B4 = โรงเรียนวัดพิบูลนาราม B9 = โรงเรียนบ้านคลองสอง
B5 = วัดทิวชลันธุ์ B10 = โรงเรียนวัดมูลเหล็ก
B11 = รพ.สต.บางพลวง



บริษัท กรีนเนอร์ คอนซัลแทนท์ จำกัด
เลขที่ 19/1-2 อาคารวังเด็ก 3 ชั้น 7 ห้อง 7 ตี
ถนนวิภาวดีรังสิต แขวงจอมพล
เขตจตุจักร กรุงเทพฯ 10900

รูปที่ 36 : เส้นระดับความเข้มข้นเท่าของก๊าซซัลเฟอร์ไดออกไซด์เฉลี่ย 24 ชั่วโมง กรณีที่ 1



0 0.5 1 2
มาตราส่วน กม.

เส้นระดับความเข้มข้นเท่าของ
ก๊าซซัลเฟอร์ไดออกไซด์ เฉลี่ย 24 ชั่วโมง

★ ตำแหน่งความเข้มข้นสูงสุด
(ไมโครกรัม/ลูกบาศก์เมตร)

จุดสังเกตการประเมินคุณภาพอากาศ

A จุดตรวจวัดคุณภาพอากาศ

A1 = บ้านท่าไผ่ป่า หมู่ที่ 11 A3 = บ้านหัวไผ่ใต้ หมู่ที่ 5
A2 = บ้านหัวไผ่เหนือ หมู่ที่ 3 A4 = บ้านคลองสอง หมู่ที่ 8

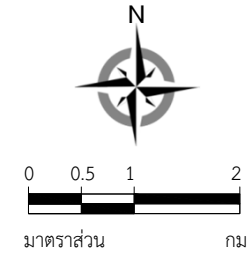
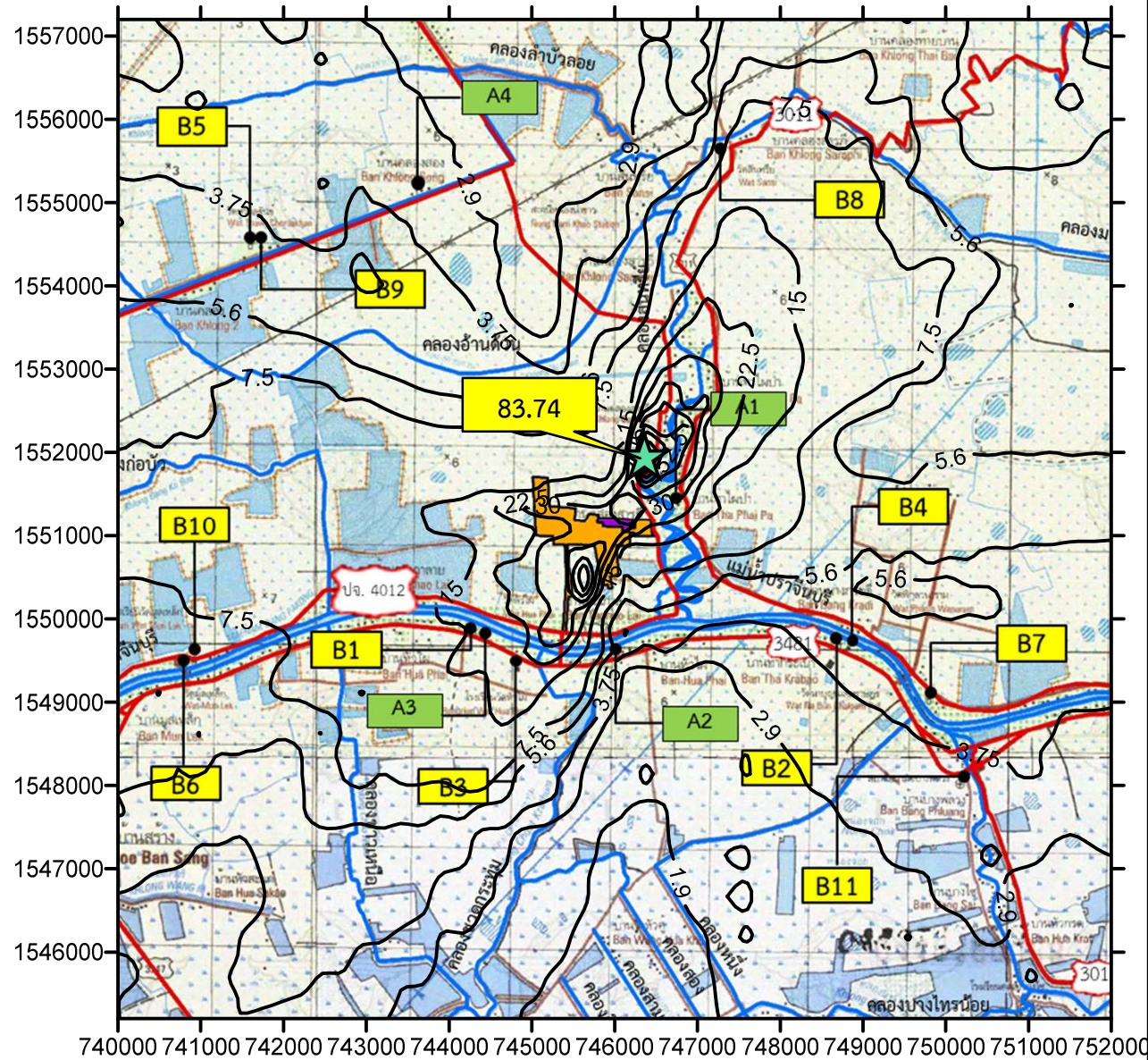
B พื้นที่อ่อนไหว

B1 = วัดหัวไผ่ B6 = วัดมูลเหล็ก
B2 = วัดพิบูลนาราม B7 = วัดนาบุญเฉลิมราชฤทธิ์
B3 = โรงเรียนวัดหัวไผ่ B8 = วัดสันทรีย์
B4 = โรงเรียนวัดพิบูลนาราม B9 = โรงเรียนบ้านคลองสอง
B5 = วัดทิวชลันธุ์ B10 = โรงเรียนวัดมูลเหล็ก
B11 = รพ.สต.บางพลวง



บริษัท กรีนเนอร์ คอนซัลแทนท์ จำกัด
เลขที่ 19/1-2 อาคารวังเด็ก 3 ชั้น 7 ห้อง 7 ตี
ถนนวิภาวดีรังสิต แขวงจอมพล
เขตจตุจักร กรุงเทพฯ 10900

รูปที่ 37 : เส้นระดับความเข้มข้นเท่าของก๊าซซัลเฟอร์ไดออกไซด์เฉลี่ย 24 ชั่วโมง กรณีที่ 2



เส้นระดับความเข้มข้นเท่าของ
ก๊าซซัลเฟอร์ไดออกไซด์ เฉลี่ย 24 ชั่วโมง

★ ตำแหน่งความเข้มข้นสูงสุด
(ไมโครกรัม/ลูกบาศก์เมตร)

จุดสังเกตการประเมินคุณภาพอากาศ

A จุดตรวจวัดคุณภาพอากาศ

A1 = บ้านท่าไผ่ป่า หมู่ที่ 11 A3 = บ้านหัวไผ่ใต้ หมู่ที่ 5
A2 = บ้านหัวไผ่เหนือ หมู่ที่ 3 A4 = บ้านคลองสอง หมู่ที่ 8

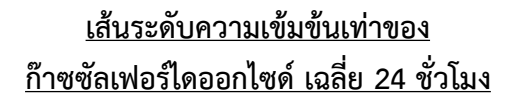
B พื้นที่อ่อนไหว

B1 = วัดหัวไผ่ B6 = วัดมูลเหล็ก
B2 = วัดพิบูลนาราม B7 = วัดนาบุญเฉลิมราชฤทธิ์
B3 = โรงเรียนวัดหัวไผ่ B8 = วัดสันทราย
B4 = โรงเรียนวัดพิบูลนาราม B9 = โรงเรียนบ้านคลองสอง
B5 = วัดทิวชลันธุ์ B10 = โรงเรียนวัดมูลเหล็ก
B11 = รพ.สต.บางพลวง



บริษัท กรีนเนอร์ คอนซัลแทนท์ จำกัด
เลขที่ 19/1-2 อาคารวังเด็ก 3 ชั้น 7 ห้อง 7 ต
ถนนวิภาวดีรังสิต แขวงจอมพล
เขตจตุจักร กรุงเทพฯ 10900

รูปที่ 38 : เส้นระดับความเข้มข้นเท่าของก๊าซซัลเฟอร์ไดออกไซด์เฉลี่ย 24 ชั่วโมง กรณีที่ 3



★ ตำแหน่งความเข้มข้นสูงสุด
(ไมโครกรัม/ลูกบาศก์เมตร)

จุดสังเกตการประเมินคุณภาพอากาศ

A จุติตรวจัตคณภาพอากาศ

A1 = บ้านท่าไผ่ป่า หมู่ที่ 11 A3 = บ้านหัวไผ่ใต้ หมู่ที่ 5
A2 = บ้านหัวไผ่เหนือ หมู่ที่ 3 A4 = บ้านคลองสอง หมู่ที่ 8

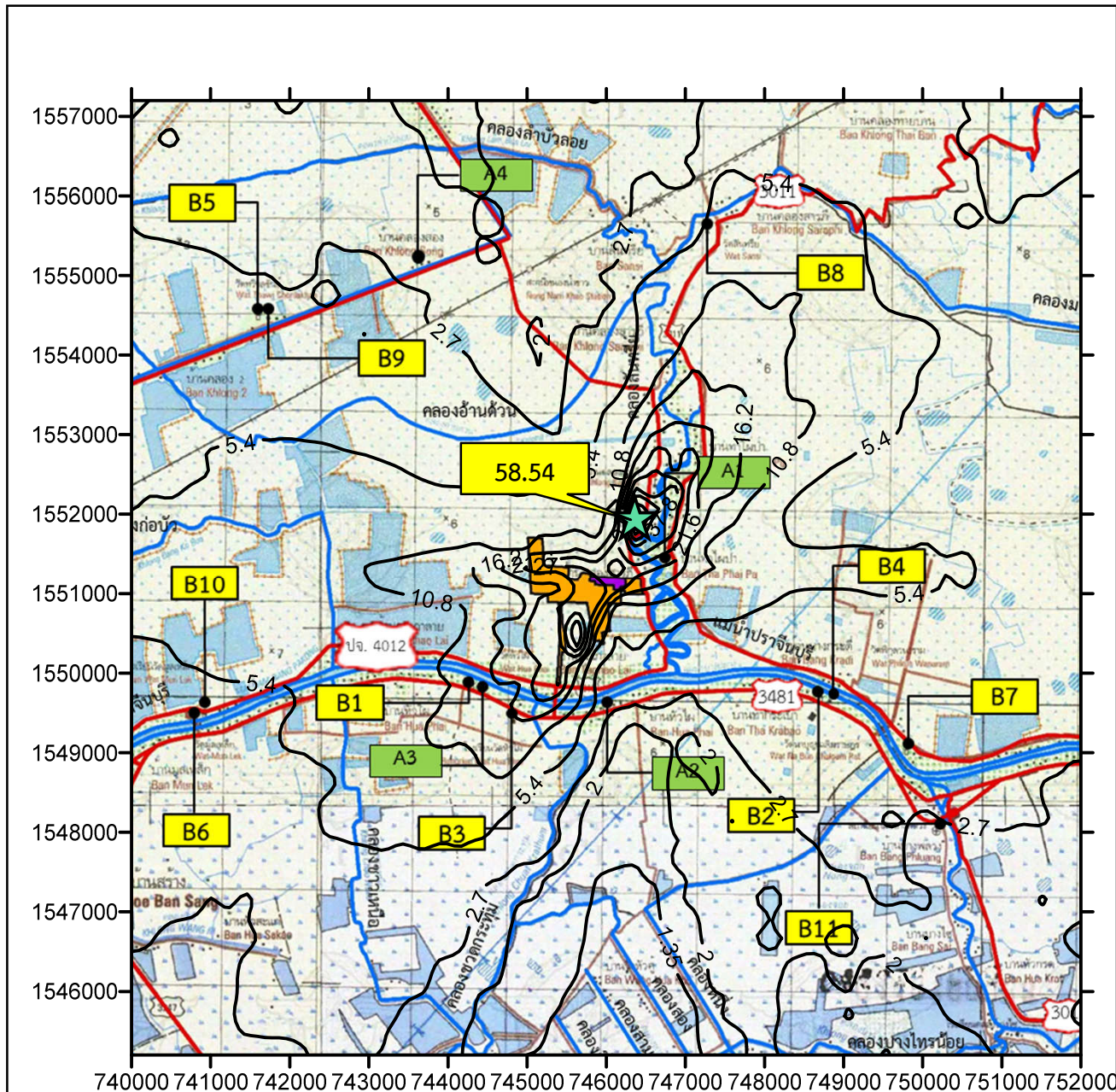
B พื้นที่อ่อนไหว

B1 = วัดหัวไผ่	B6 = วัดมูลเหล็ก
B2 = วัดพิภุลนาราม	B7 = วัดนาบุญเฉลิมราชบุรี
B3 = โรงเรียนวัดหัวไผ่	B8 = วัดสันทราย
B4 = โรงเรียนวัดพิภุลนาราม	B9 = โรงเรียนบ้านคลองสอง
B5 = วัดทิวชลันธุ์	B10= โรงเรียนวัดมูลเหล็ก
	B11= รพ.สต.บางพลวง



บริษัท กรีนเนอร์ คอนซัลแทนท์ จำกัด
เลขที่ 19/1-2 อาคารวังเด็ก 3 ชั้น 7 ห้อง 7 ตี
ถนนวิภาวดีรังสิต แขวงจอมพล
เขตจตุจักร กรุงเทพฯ 10900

รูปที่ 39 : เส้นระดับความเข้มข้นเท่าของก๊าซซัลเฟอร์ไดออกไซด์เฉลี่ย 24 ชั่วโมง กรณีที่ 6



0 0.5 1 2
มาตราส่วน กม.

เส้นระดับความเข้มข้นเท่าของ
ก๊าซซัลเฟอร์ไดออกไซด์ เฉลี่ย 24 ชั่วโมง

★ ตำแหน่งความเข้มข้นสูงสุด
(ไมโครกรัม/ลูกบาศก์เมตร)

จุดสังเกตการประเมินคุณภาพอากาศ

A จุดตรวจวัดคุณภาพอากาศ

A1 = บ้านท่าไผ่ป่า หมู่ที่ 11 A3 = บ้านหัวไผ่ใต้ หมู่ที่ 5
A2 = บ้านหัวไผ่เหนือ หมู่ที่ 3 A4 = บ้านคลองสอง หมู่ที่ 8

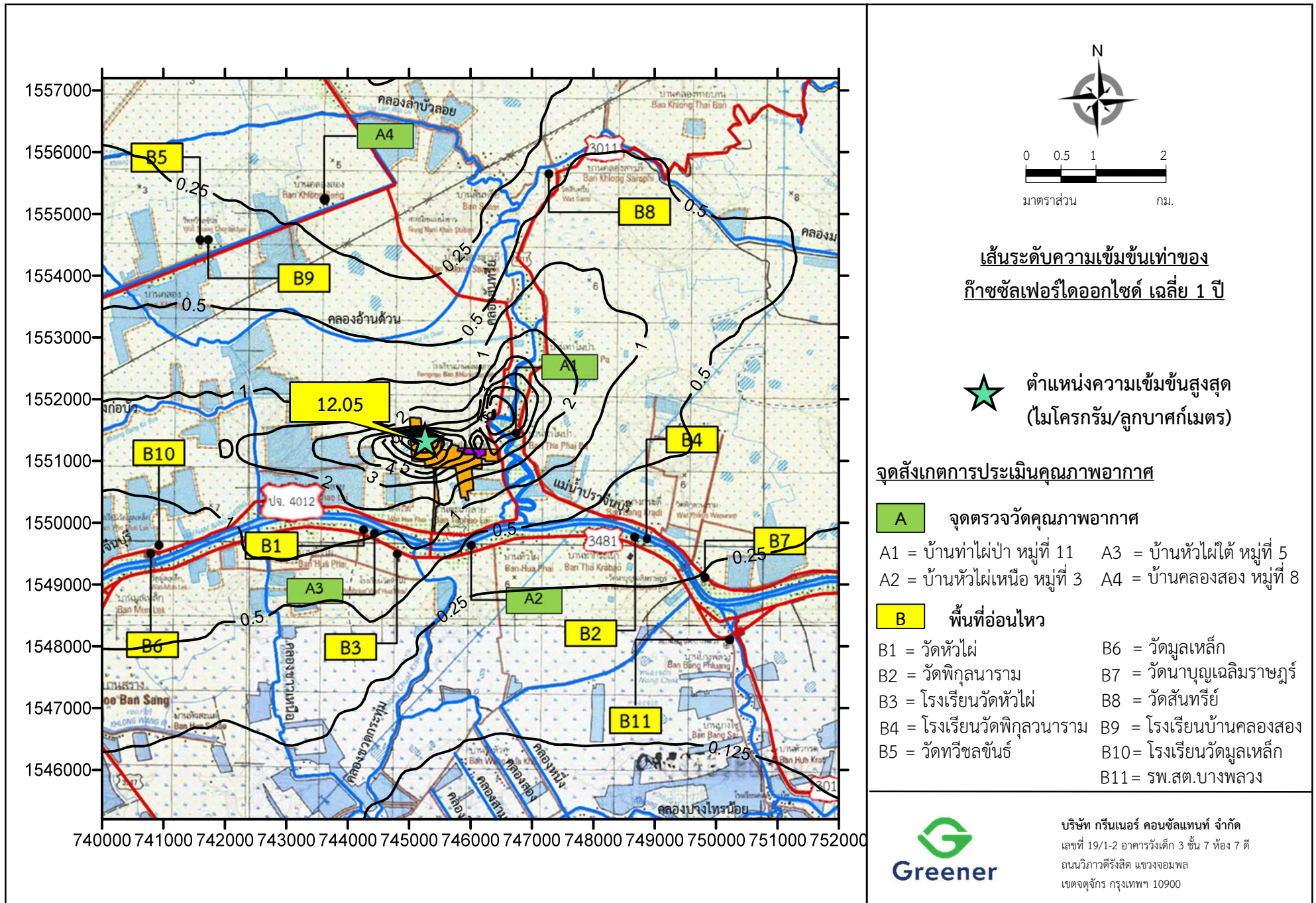
B พื้นที่อ่อนไหว

B1 = วัดหัวไผ่ B6 = วัดมูลเหล็ก
B2 = วัดพิบูลนาราม B7 = วัดนาบุญเฉลิมราชฤทธิ์
B3 = โรงเรียนวัดหัวไผ่ B8 = วัดสันทรีย์
B4 = โรงเรียนวัดพิบูลนาราม B9 = โรงเรียนบ้านคลองสอง
B5 = วัดทิวชลันธุ์ B10 = โรงเรียนวัดมูลเหล็ก
B11 = รพ.สต.บางพลวง

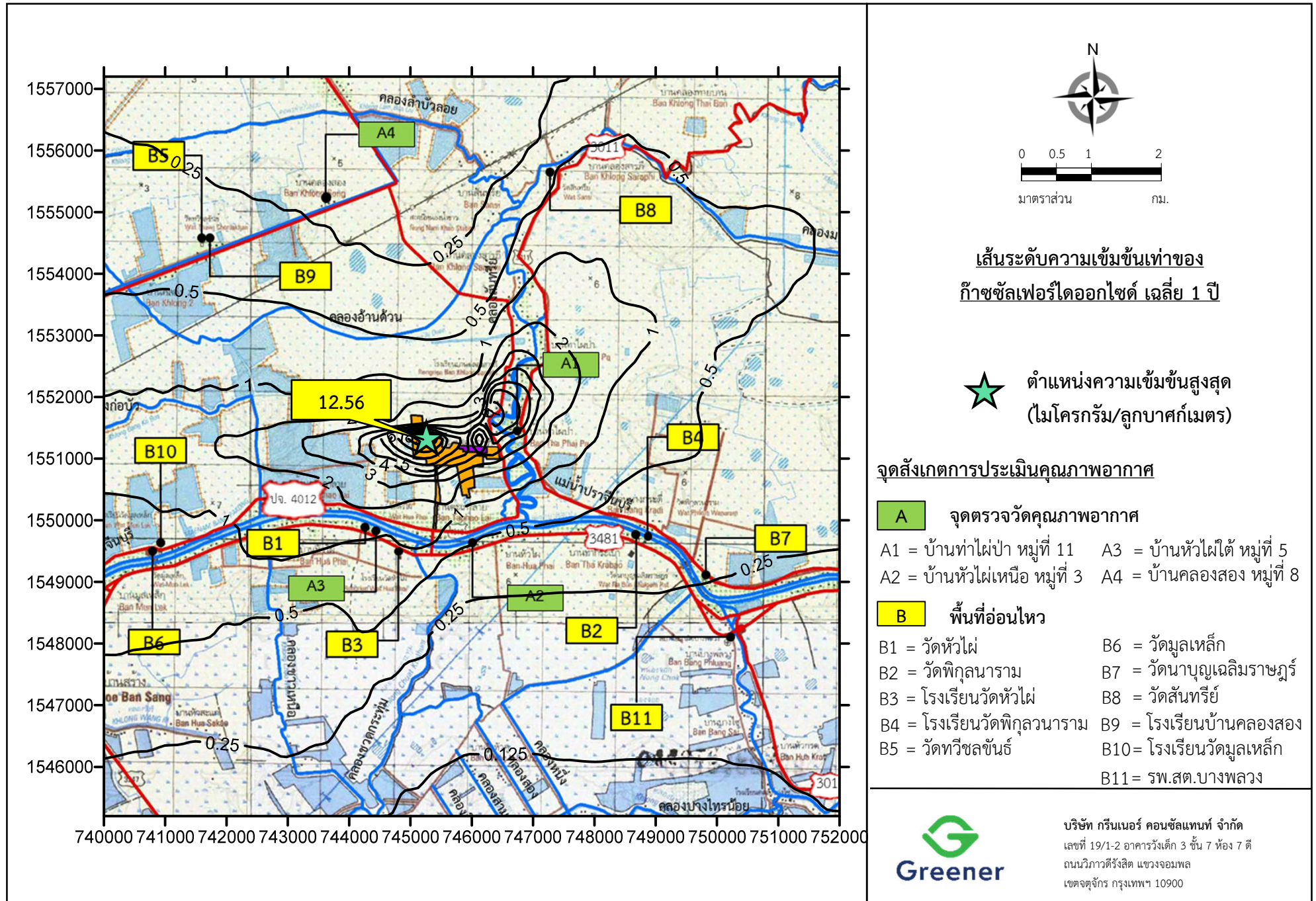


บริษัท กรีนเนอร์ คอนซัลแทนท์ จำกัด
เลขที่ 19/1-2 อาคารวังเด็ก 3 ชั้น 7 ห้อง 7 ดี
ถนนวิภาวดีรังสิต แขวงจอมพล
เขตจตุจักร กรุงเทพฯ 10900

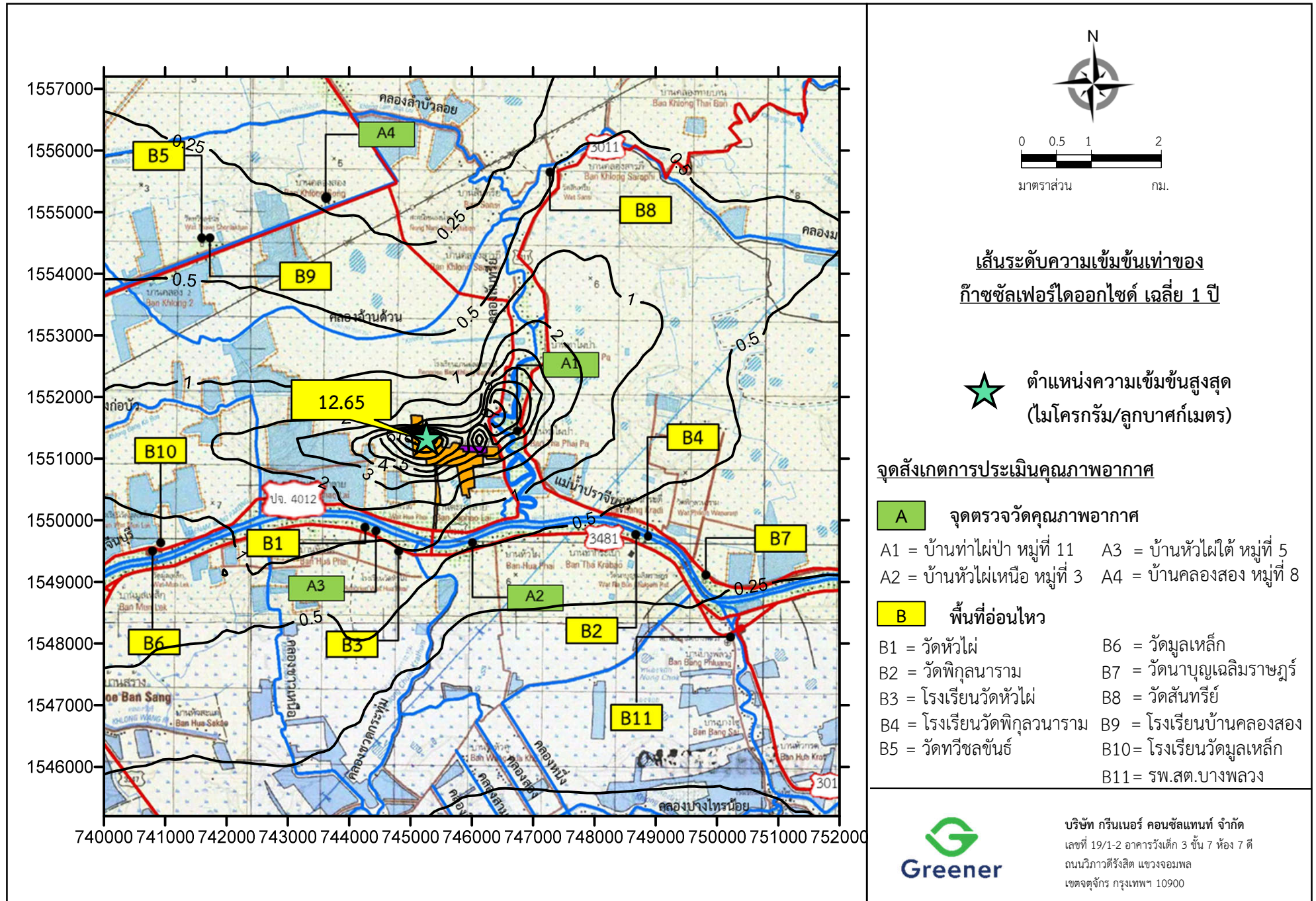
รูปที่ 40 : เส้นระดับความเข้มข้นเท่าของก๊าซซัลเฟอร์ไดออกไซด์เฉลี่ย 24 ชั่วโมง กรณีที่ 7



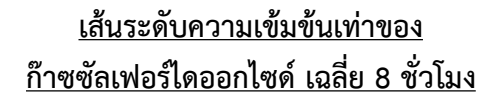
รูปที่ 41 : เส้นระดับความเข้มข้นเท่าของก๊าซซัลเฟอร์ไดออกไซด์เฉลี่ย 1 ปี กรณีที่ 1



รูปที่ 42 : เส้นระดับความเข้มข้นเท่าของก๊าซซัลเฟอร์ไดออกไซด์เฉลี่ย 1 ปี กรณีที่ 2



รูปที่ 43 : เส้นระดับความเข้มข้นเท่าของก๊าซซัลเฟอร์ไดออกไซด์เฉลี่ย 1 ปี กรณีที่ 3



★ ตำแหน่งความเข้มข้นสูงสุด
(ไมโครกรัม/ลูกบาศก์เมตร)

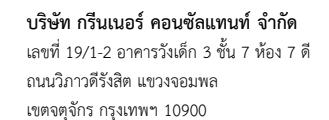
จุดสังเกตการประเมินคุณภาพอากาศ

A จุตรวจวัดคุณภาพอากาศ

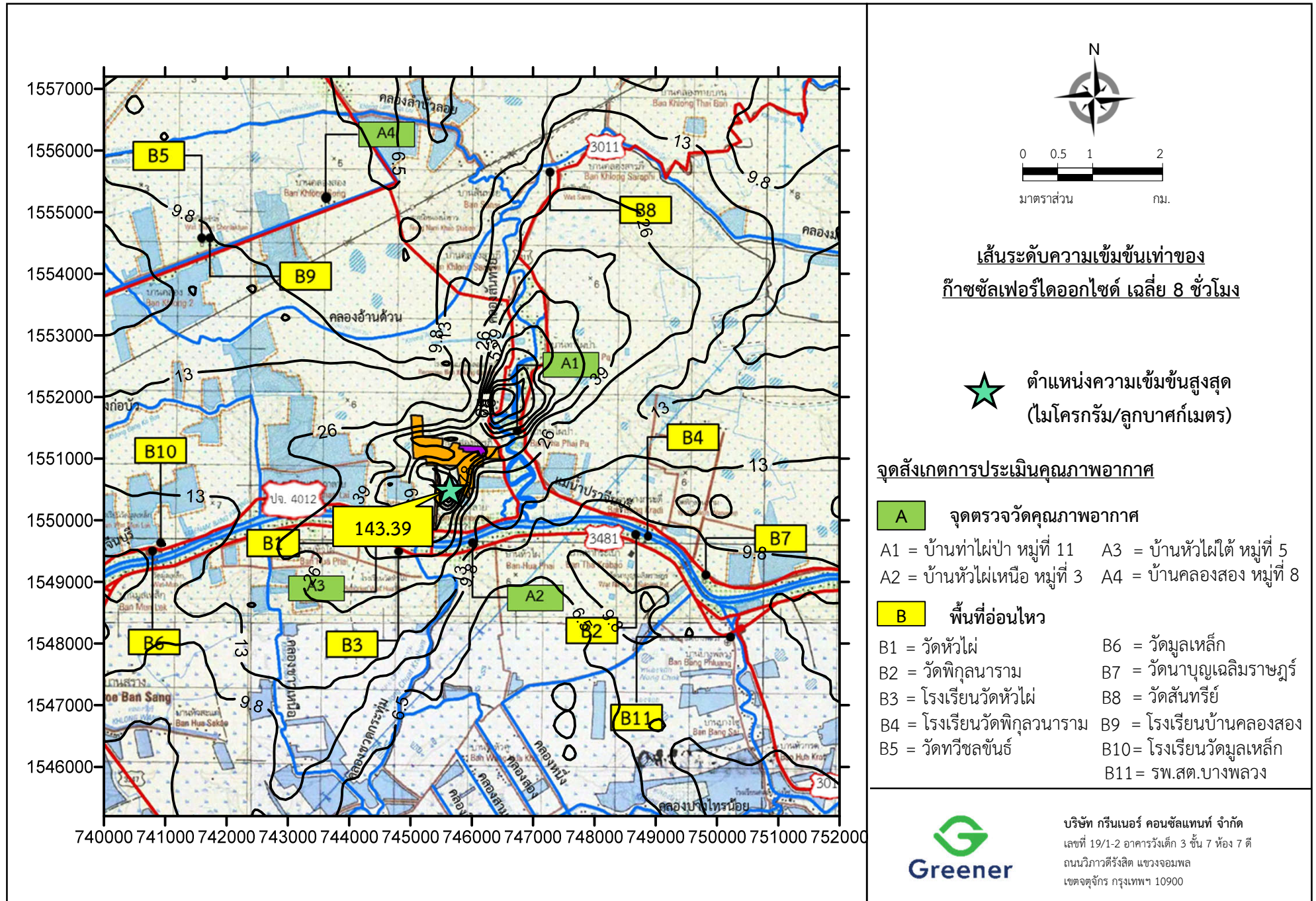
A1 = บ้านท่าไผ่ป่า หมู่ที่ 11 A3 = บ้านหัวไผ่ใต้ หมู่ที่ 5
A2 = บ้านหัวไผ่เหนือ หมู่ที่ 3 A4 = บ้านคลองสอง หมู่ที่ 8

B พื้นที่อ่อนไหว

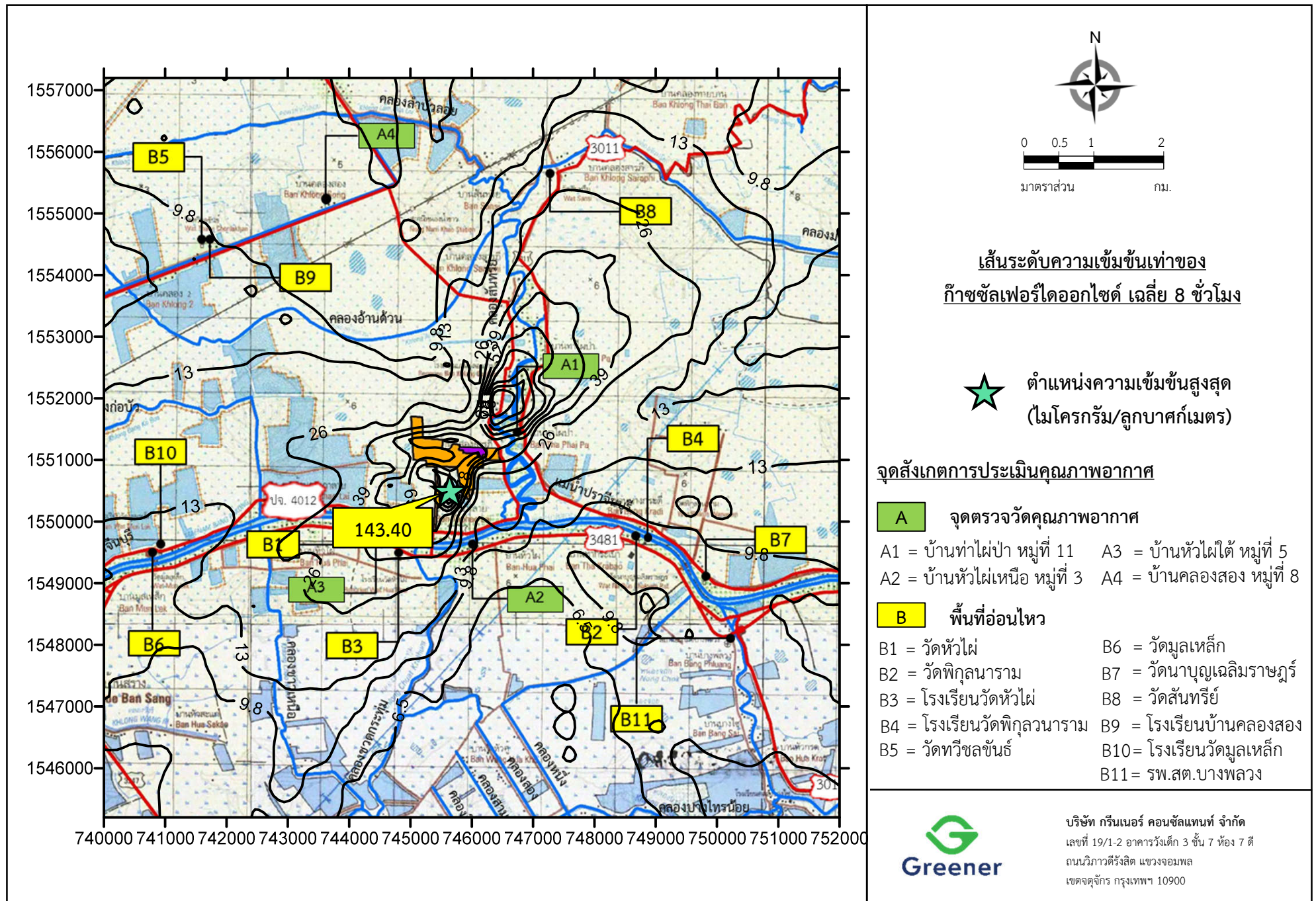
B1 = วัดหัวไผ่	B6 = วัดมูลเหล็ก
B2 = วัดพิทกุลนาราม	B7 = วัดนาบุญเฉลิมราชกูร์
B3 = โรงเรียนวัดหัวไผ่	B8 = วัดสันทราย
B4 = โรงเรียนวัดพิทกุลนาราม	B9 = โรงเรียนบ้านคลองสอง
B5 = วัดทวิชลจันทร์	B10= โรงเรียนวัดมูลเหล็ก
	B11= รพ.สต.บางพลวง



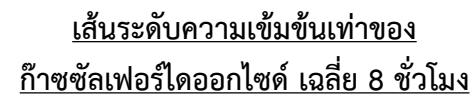
รูปที่ 44 : เส้นระดับความเข้มข้นเท่าของก๊าซซัลเฟอร์ไดออกไซด์เฉลี่ย 8 ชั่วโมง กรณีที่ 1



รูปที่ 45 : เส้นระดับความเข้มข้นเท่าของก๊าซซัลเฟอร์ไดออกไซด์เฉลี่ย 8 ชั่วโมง กรณีสที่ 2



รูปที่ 46 : เส้นระดับความเข้มข้นเท่าของก๊าซซัลเฟอร์ไดออกไซด์เฉลี่ย 8 ชั่วโมง กรณีสที่ 3



★ ตำแหน่งความเข้มข้นสูงสุด
(ไม่โครกรัม/ลูกบาศก์เมตร)

จุดสังเกตการประเมินคุณภาพอากาศ

A จุดตรวจวัดคุณภาพอากาศ

A1 = บ้านท่าไผ่ป่า หมู่ที่ 11 A3 = บ้านหัวไผ่ใต้ หมู่ที่ 5
A2 = บ้านหัวไผ่เหนือ หมู่ที่ 3 A4 = บ้านคลองสอง หมู่ที่ 8

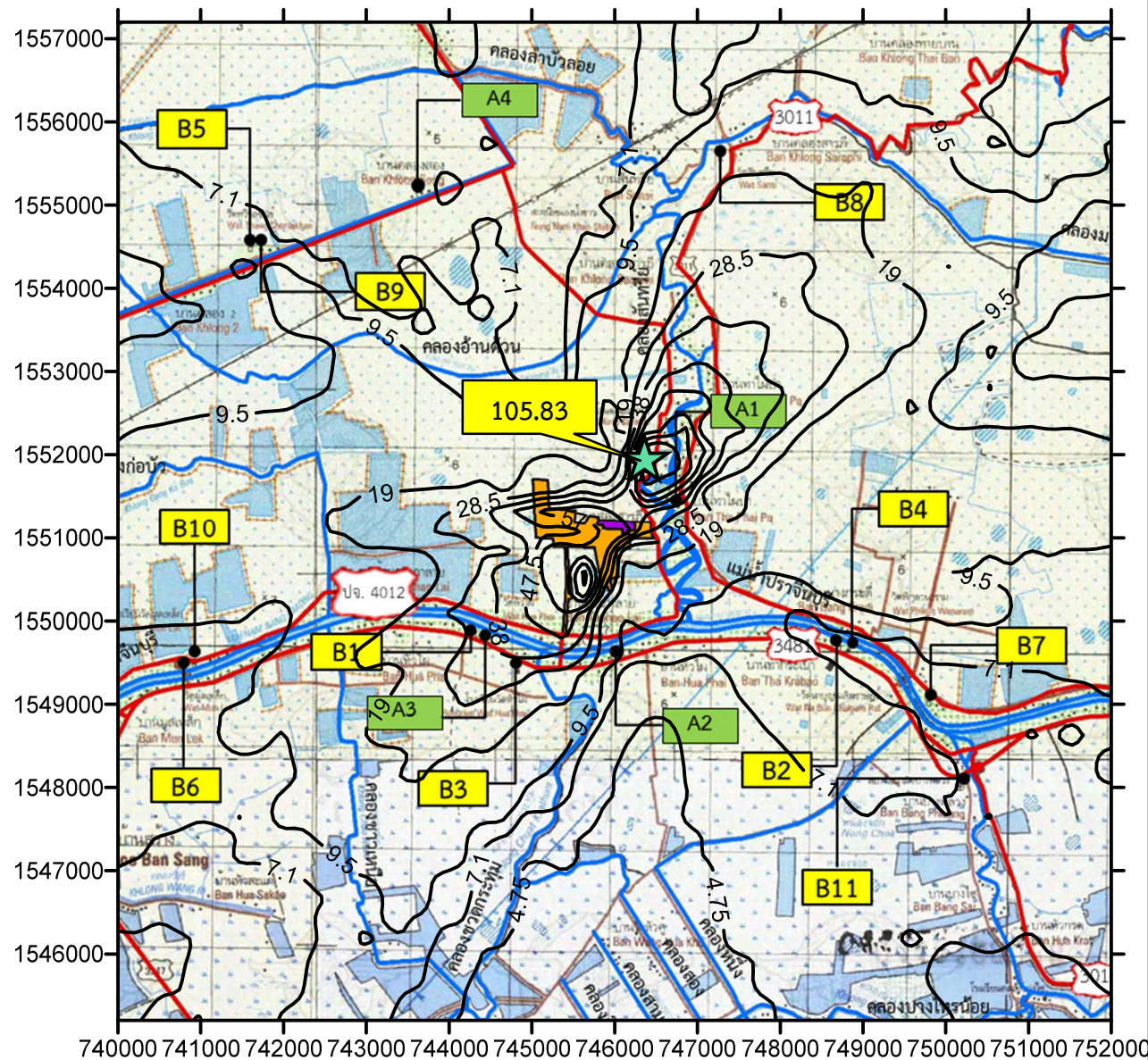
B พื้นที่อ่อนไหว

B1 = วัดหัวไผ่	B6 = วัดมูลเหล็ก
B2 = วัดพิบูลนาราม	B7 = วัดนาบุญเฉลิมราษฎร์
B3 = โรงเรียนวัดหัวไผ่	B8 = วัดสันทราย
B4 = โรงเรียนวัดพิบูลนาราม	B9 = โรงเรียนบ้านคลองสอง
B5 = วัดทิวลชนันท์	B10= โรงเรียนวัดมูลเหล็ก
	B11= รพ.สต.บางพลวง



บริษัท กรีนเนอร์ คอนซัลแทนท์ จำกัด
เลขที่ 19/1-2 อาคารวังเด็ก 3 ชั้น 7 ห้อง 7 ดี
ถนนวิภาวดีรังสิต แขวงจอมพล
เขตจตุจักร กรุงเทพฯ 10900

รูปที่ 47 : เส้นระดับความเข้มข้นเท่าของก๊าซซัลเฟอร์ไดออกไซด์เฉลี่ย 8 ชั่วโมง กรณีที่ 6



0 0.5 1 2
มาตราส่วน กม.

เส้นระดับความเข้มข้นเท่าของ
ก๊าซซัลเฟอร์ไดออกไซด์ เฉลี่ย 8 ชั่วโมง

★ ตำแหน่งความเข้มข้นสูงสุด
(ไมโครกรัม/ลูกบาศก์เมตร)

จุดสังเกตการประเมินคุณภาพอากาศ

A จุดตรวจวัดคุณภาพอากาศ

A1 = บ้านท่าไผ่ป่า หมู่ที่ 11 A3 = บ้านหัวไผ่ใต้ หมู่ที่ 5
A2 = บ้านหัวไผ่เหนือ หมู่ที่ 3 A4 = บ้านคลองสอง หมู่ที่ 8

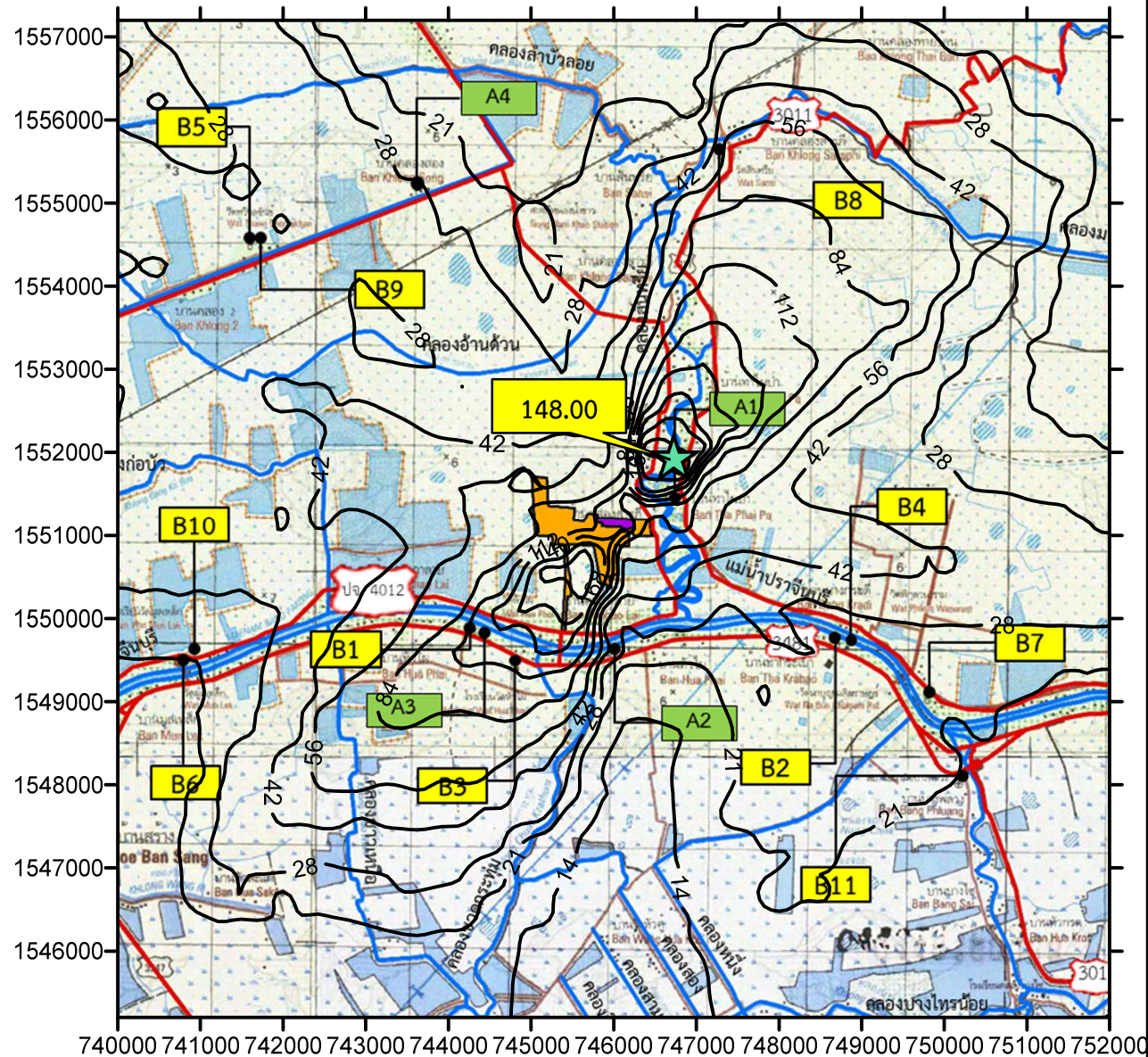
B พื้นที่อ่อนไหว

B1 = วัดหัวไผ่ B6 = วัดมูลเหล็ก
B2 = วัดพิบูลนาราม B7 = วัดนาบุญเฉลิมราชฤทธิ์
B3 = โรงเรียนวัดหัวไผ่ B8 = วัดสันทราย
B4 = โรงเรียนวัดพิบูลนาราม B9 = โรงเรียนบ้านคลองสอง
B5 = วัดทิวชลันธุ์ B10 = โรงเรียนวัดมูลเหล็ก
B11 = รพ.สต.บางพลวง



บริษัท กรีนเนอร์ คอนซัลแทนท์ จำกัด
เลขที่ 19/1-2 อาคารวังเด็ก 3 ชั้น 7 ห้อง 7 ดี
ถนนวิภาวดีรังสิต แขวงจอมพล
เขตจตุจักร กรุงเทพฯ 10900

รูปที่ 48 : เส้นระดับความเข้มข้นเท่าของก๊าซซัลเฟอร์ไดออกไซด์เฉลี่ย 8 ชั่วโมง กรณีที่ 7



0 0.5 1 2
มาตราส่วน กม.

เส้นระดับความเข้มข้นเท่าของ
ก๊าซไนโตรเจนไดออกไซด์ เฉลี่ย 1 ชั่วโมง

★ ตำแหน่งความเข้มข้นสูงสุด
(ไมโครกรัม/ลูกบาศก์เมตร)

จุดสังเกตการประเมินคุณภาพอากาศ

A จุดตรวจวัดคุณภาพอากาศ

A1 = บ้านท่าไผ่ป่า หมู่ที่ 11 A3 = บ้านหัวไผ่ใต้ หมู่ที่ 5
A2 = บ้านหัวไผ่เหนือ หมู่ที่ 3 A4 = บ้านคลองสอง หมู่ที่ 8

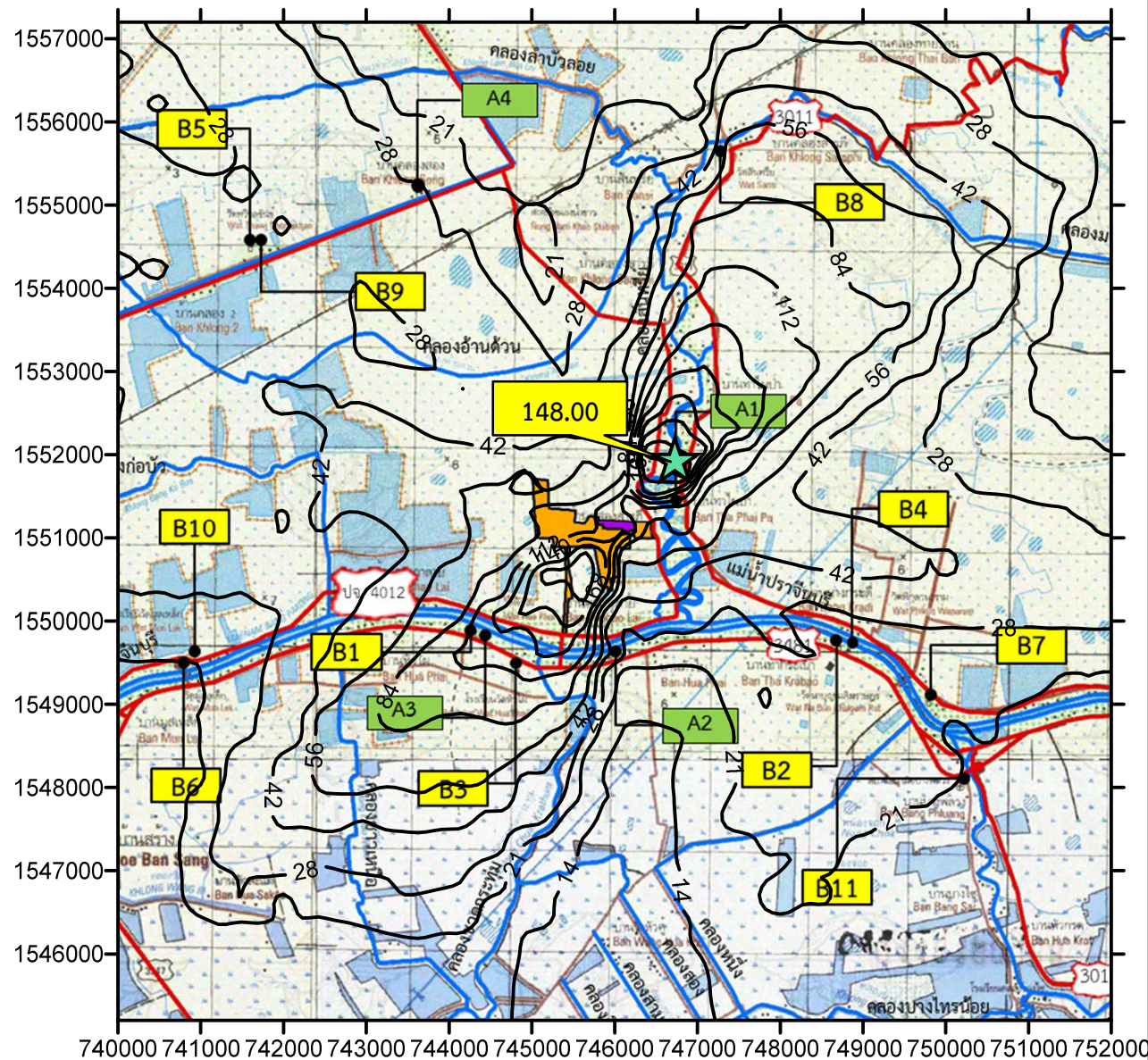
B พื้นที่อ่อนไหว

B1 = วัดหัวไผ่ B6 = วัดมูลเหล็ก
B2 = วัดพิบูลนาราม B7 = วัดนาบุญเฉลิมราชฤทธิ์
B3 = โรงเรียนวัดหัวไผ่ B8 = วัดสันทราย
B4 = โรงเรียนวัดพิบูลนาราม B9 = โรงเรียนบ้านคลองสอง
B5 = วัดทิวชลันธุ์ B10 = โรงเรียนวัดมูลเหล็ก
B11 = รพ.สต.บางพลวง



บริษัท กรีนเนอร์ คอนซัลแทนท์ จำกัด
เลขที่ 19/1-2 อาคารวังเด็ก 3 ชั้น 7 ห้อง 7 ดี
ถนนวิภาวดีรังสิต แขวงจอมพล
เขตจตุจักร กรุงเทพฯ 10900

รูปที่ 49 : เส้นระดับความเข้มข้นเท่าของก๊าซไนโตรเจนไดออกไซด์เฉลี่ย 1 ชั่วโมง กรณีที่ 1



0 0.5 1 2
มาตราส่วน กม.

เส้นระดับความเข้มข้นเท่าของ
ก๊าซไนโตรเจนไดออกไซด์ เฉลี่ย 1 ชั่วโมง

★ ตำแหน่งความเข้มข้นสูงสุด
(ไมโครกรัม/ลูกบาศก์เมตร)

จุดสังเกตการประเมินคุณภาพอากาศ

A จุดตรวจวัดคุณภาพอากาศ

A1 = บ้านท่าไผ่ป่า หมู่ที่ 11 A3 = บ้านหัวไผ่ใต้ หมู่ที่ 5
A2 = บ้านหัวไผ่เหนือ หมู่ที่ 3 A4 = บ้านคลองสอง หมู่ที่ 8

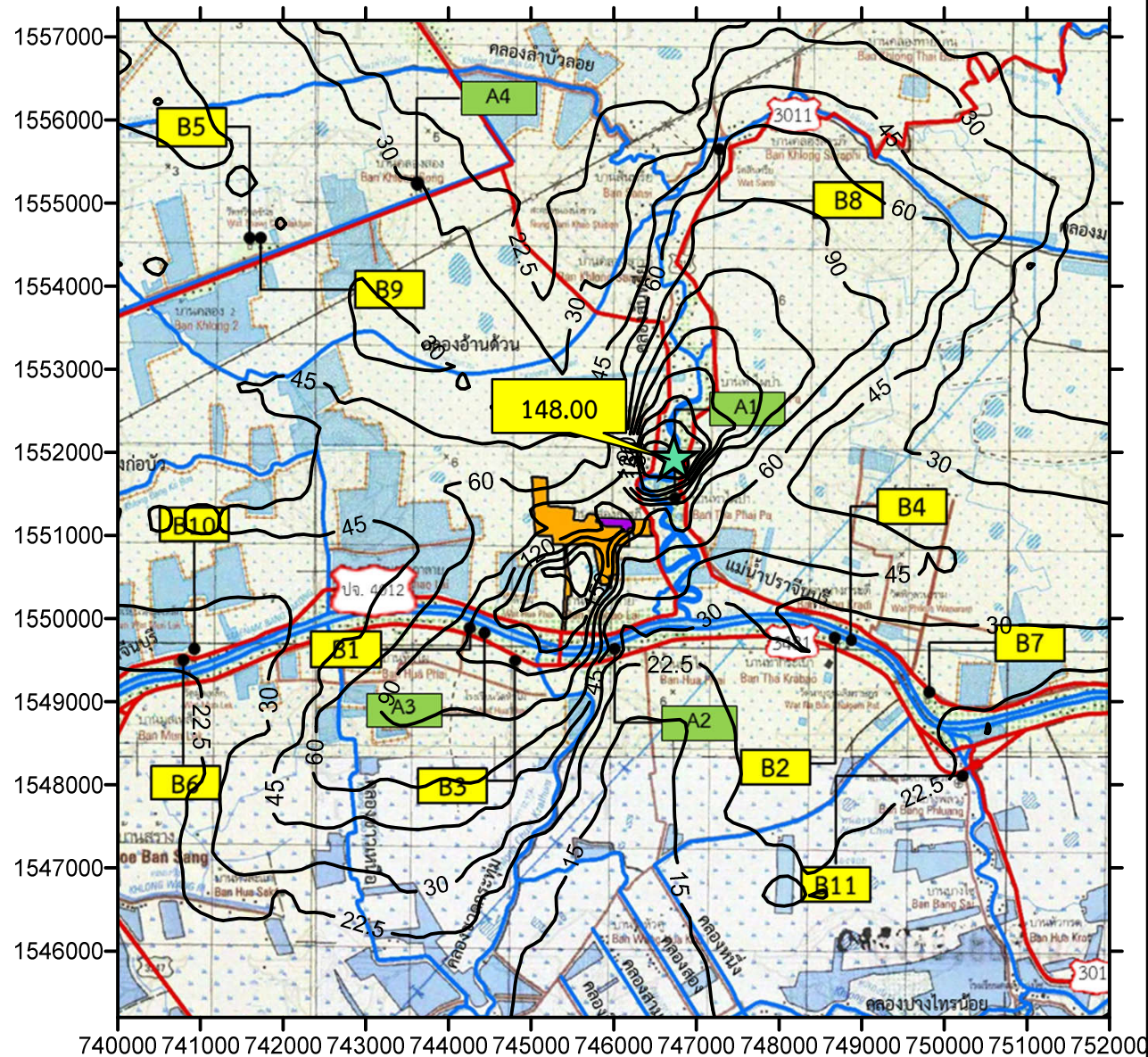
B พื้นที่อ่อนไหว

B1 = วัดหัวไผ่ B6 = วัดมูลเหล็ก
B2 = วัดพิบูลนาราม B7 = วัดนาบุญเฉลิมราชฤทธิ์
B3 = โรงเรียนวัดหัวไผ่ B8 = วัดสันทรีย์
B4 = โรงเรียนวัดพิบูลนาราม B9 = โรงเรียนบ้านคลองสอง
B5 = วัดทิวชลันธุ์ B10 = โรงเรียนวัดมูลเหล็ก
B11 = รพ.สต.บางพลวง



บริษัท กรีนเนอร์ คอนซัลแทนท์ จำกัด
เลขที่ 19/1-2 อาคารวังเด็ก 3 ชั้น 7 ห้อง 7 ตี
ถนนวิภาวดีรังสิต แขวงจอมพล
เขตจตุจักร กรุงเทพฯ 10900

รูปที่ 50 : เส้นระดับความเข้มข้นเท่าของก๊าซไนโตรเจนไดออกไซด์เฉลี่ย 1 ชั่วโมง กรณีที่ 2



0 0.5 1 2
มาตราส่วน กม.

เส้นระดับความเข้มข้นเท่าของ
ก๊าซไนโตรเจนไดออกไซด์ เฉลี่ย 1 ชั่วโมง

★ ตำแหน่งความเข้มข้นสูงสุด
(ไมโครกรัม/ลูกบาศก์เมตร)

จุดสังเกตการประเมินคุณภาพอากาศ

A จุดตรวจวัดคุณภาพอากาศ

A1 = บ้านท่าไผ่ป่า หมู่ที่ 11 A3 = บ้านหัวไผ่ใต้ หมู่ที่ 5
A2 = บ้านหัวไผ่เหนือ หมู่ที่ 3 A4 = บ้านคลองสอง หมู่ที่ 8

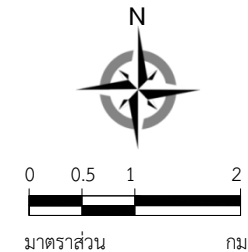
B พื้นที่อ่อนไหว

B1 = วัดหัวไผ่ B6 = วัดมูลเหล็ก
B2 = วัดพิบูลนาราม B7 = วัดนาบุญเฉลิมราชฤทธิ์
B3 = โรงเรียนวัดหัวไผ่ B8 = วัดสันทราย
B4 = โรงเรียนวัดพิบูลนาราม B9 = โรงเรียนบ้านคลองสอง
B5 = วัดทิวชลันธุ์ B10 = โรงเรียนวัดมูลเหล็ก
B11 = รพ.สต.บางพลวง



บริษัท กรีนเนอร์ คอนซัลแทนท์ จำกัด
เลขที่ 19/1-2 อาคารวังเด็ก 3 ชั้น 7 ห้อง 7 ดี
ถนนวิภาวดีรังสิต แขวงจอมพล
เขตจตุจักร กรุงเทพฯ 10900

รูปที่ 51 : เส้นระดับความเข้มข้นเท่าของก๊าซไนโตรเจนไดออกไซด์เฉลี่ย 1 ชั่วโมง กรณีที่ 3



เส้นระดับความเข้มข้นเท่าของ
ก๊าซไนโตรเจนไดออกไซด์ เฉลี่ย 1 ชั่วโมง

★ ตำแหน่งความเข้มข้นสูงสุด
(ไม่โครกรัม/ลูกบาศก์เมตร)

จุดสังเกตการประเมินคุณภาพอากาศ

A จุดตรวจวัดคุณภาพอากาศ

A1 = บ้านท่าไผ่ป่า หมู่ที่ 11 A3 = บ้านหัวไผ่ใต้ หมู่ที่ 5
A2 = บ้านหัวไผ่เหนือ หมู่ที่ 3 A4 = บ้านคลองสอง หมู่ที่ 8

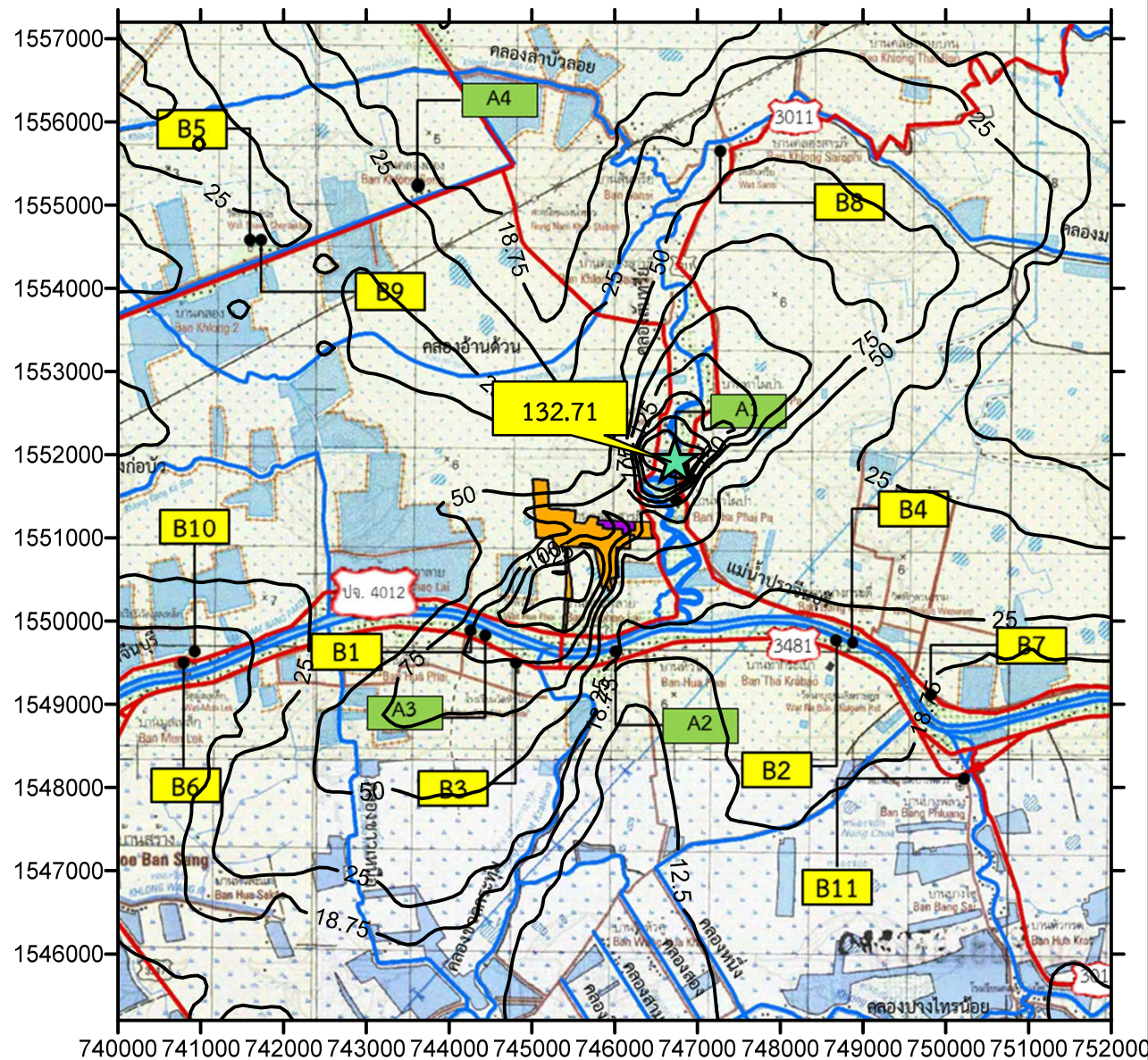
B พื้นที่อ่อนไหว

B1 = วัดหัวไผ่	B6 = วัดมูลเหล็ก
B2 = วัดพิบูลนาราม	B7 = วัดนาบุญเฉลิมราชบุรี
B3 = โรงเรียนวัดหัวไผ่	B8 = วัดสันทราย
B4 = โรงเรียนวัดพิบูลนาราม	B9 = โรงเรียนบ้านคลองสอง
B5 = วัดทิวลชนันท์	B10 = โรงเรียนวัดมูลเหล็ก
	B11 = รพ.สต.บางพลวง



บริษัท กรีนเนอร์ คอนซัลแทนท์ จำกัด
เลขที่ 19/1-2 อาคารวังเด็ก 3 ชั้น 7 ห้อง 7 ดี
ถนนวิภาวดีรังสิต แขวงจอมพล
เขตจตุจักร กรุงเทพฯ 10900

รูปที่ 52 : เส้นระดับความเข้มข้นเท่าของก๊าซไนโตรเจนไดออกไซด์เฉลี่ย 1 ชั่วโมง กรณีที่ 6



0 0.5 1 2
มาตราส่วน กม.

เส้นระดับความเข้มข้นเท่าของ
ก๊าซไนโตรเจนไดออกไซด์ เฉลี่ย 1 ชั่วโมง

★ ตำแหน่งความเข้มข้นสูงสุด
(ไมโครกรัม/ลูกบาศก์เมตร)

จุดสังเกตการประเมินคุณภาพอากาศ

A จุดตรวจวัดคุณภาพอากาศ

A1 = บ้านท่าไผ่ป่า หมู่ที่ 11 A3 = บ้านหัวไผ่ใต้ หมู่ที่ 5
A2 = บ้านหัวไผ่เหนือ หมู่ที่ 3 A4 = บ้านคลองสอง หมู่ที่ 8

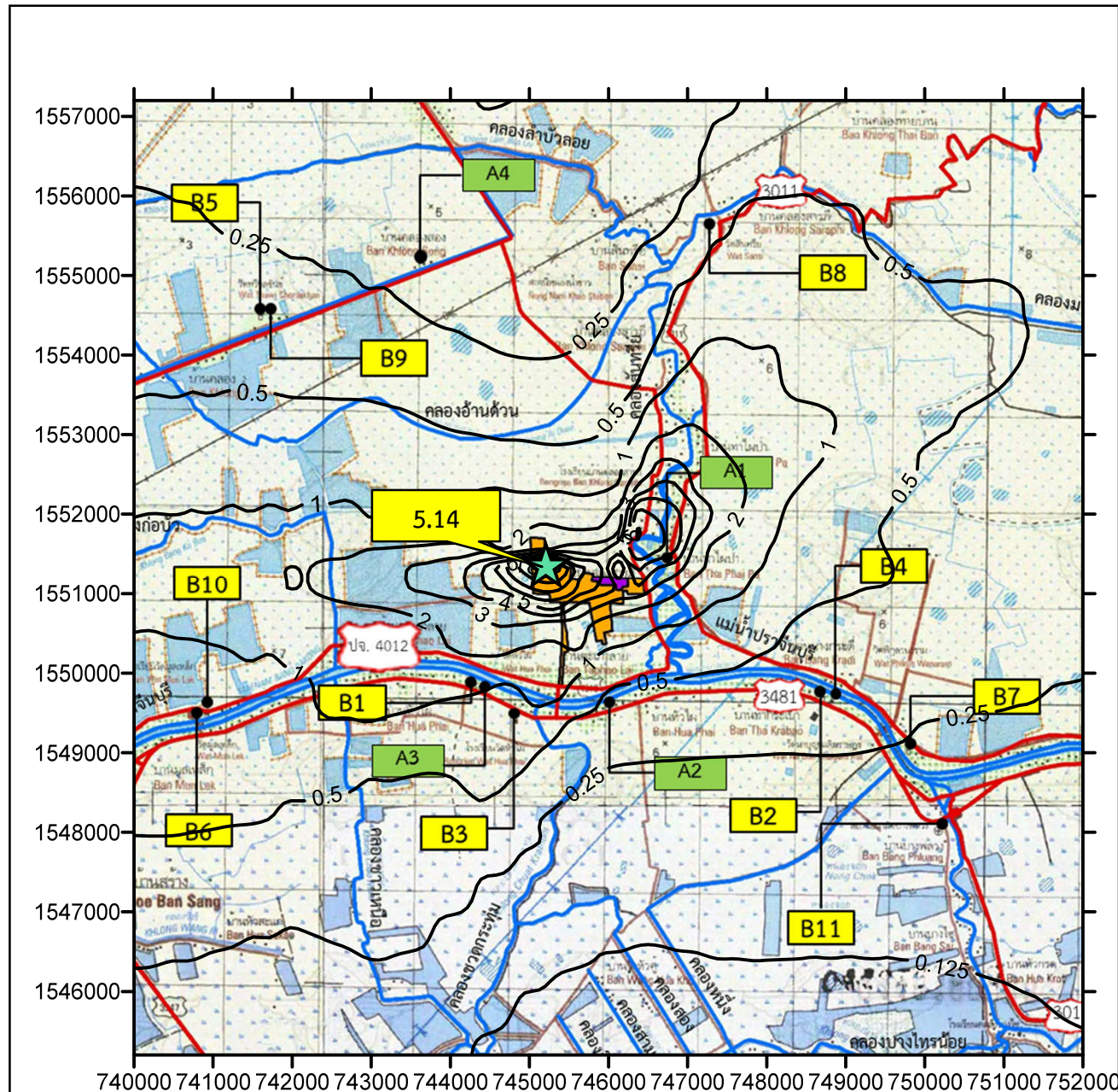
B พื้นที่อ่อนไหว

B1 = วัดหัวไผ่ B6 = วัดมูลเหล็ก
B2 = วัดพิบูลนาราม B7 = วัดนาบุญเฉลิมราชฤทธิ์
B3 = โรงเรียนวัดหัวไผ่ B8 = วัดสันทรีย์
B4 = โรงเรียนวัดพิบูลนาราม B9 = โรงเรียนบ้านคลองสอง
B5 = วัดทิวชลันธุ์ B10 = โรงเรียนวัดมูลเหล็ก
B11 = รพ.สต.บางพลวง



บริษัท กรีนเนอร์ คอนซัลแทนท์ จำกัด
เลขที่ 19/1-2 อาคารวังเด็ก 3 ชั้น 7 ห้อง 7 ตี
ถนนวิภาวดีรังสิต แขวงจอมพล
เขตจตุจักร กรุงเทพฯ 10900

รูปที่ 53 : เส้นระดับความเข้มข้นเท่าของก๊าซไนโตรเจนไดออกไซด์เฉลี่ย 1 ชั่วโมง กรณีที่ 7



0 0.5 1 2
มาตราส่วน กม.

เส้นระดับความเข้มข้นเท่าของ
ก๊าซไนโตรเจนไดออกไซด์ เฉลี่ย 1 ปี

★ ตำแหน่งความเข้มข้นสูงสุด
(ไมโครกรัม/ลูกบาศก์เมตร)

จุดสังเกตการประเมินคุณภาพอากาศ

A จุดตรวจวัดคุณภาพอากาศ

A1 = บ้านท่าไผ่ป่า หมู่ที่ 11 A3 = บ้านหัวไผ่ใต้ หมู่ที่ 5
A2 = บ้านหัวไผ่เหนือ หมู่ที่ 3 A4 = บ้านคลองสอง หมู่ที่ 8

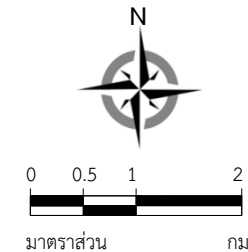
B พื้นที่อ่อนไหว

B1 = วัดหัวไผ่ B6 = วัดมูลเหล็ก
B2 = วัดพิบูลนาราม B7 = วัดนาบุญเฉลิมราชฤทธิ์
B3 = โรงเรียนวัดหัวไผ่ B8 = วัดสันทรีย์
B4 = โรงเรียนวัดพิบูลนาราม B9 = โรงเรียนบ้านคลองสอง
B5 = วัดทิวชลันธุ์ B10 = โรงเรียนวัดมูลเหล็ก
B11 = รพ.สต.บางพลวง



บริษัท กรีนเนอร์ คอนซัลแทนท์ จำกัด
เลขที่ 19/1-2 อาคารวังเด็ก 3 ชั้น 7 ห้อง 7 ดี
ถนนวิภาวดีรังสิต แขวงจอมพล
เขตจตุจักร กรุงเทพฯ 10900

รูปที่ 54 : เส้นระดับความเข้มข้นเท่าของก๊าซไนโตรเจนไดออกไซด์เฉลี่ย 1 ปี กรณีที่ 1



เส้นระดับความเข้มข้นเท่าของ
ก๊าซไนโตรเจนไดออกไซด์ เฉลี่ย 1 ปี

★ ตำแหน่งความเข้มข้นสูงสุด
(ไมโครกรัม/ลูกบาศก์เมตร)

จุดสังเกตการประเมินคุณภาพอากาศ

A จุติตรวจัตคณภาพอากาศ

A1 = บ้านท่าไผ่ป่า หมู่ที่ 11 A3 = บ้านหัวไผ่ใต้ หมู่ที่ 5
A2 = บ้านหัวไผ่เหนือ หมู่ที่ 3 A4 = บ้านคลองสอง หมู่ที่ 8

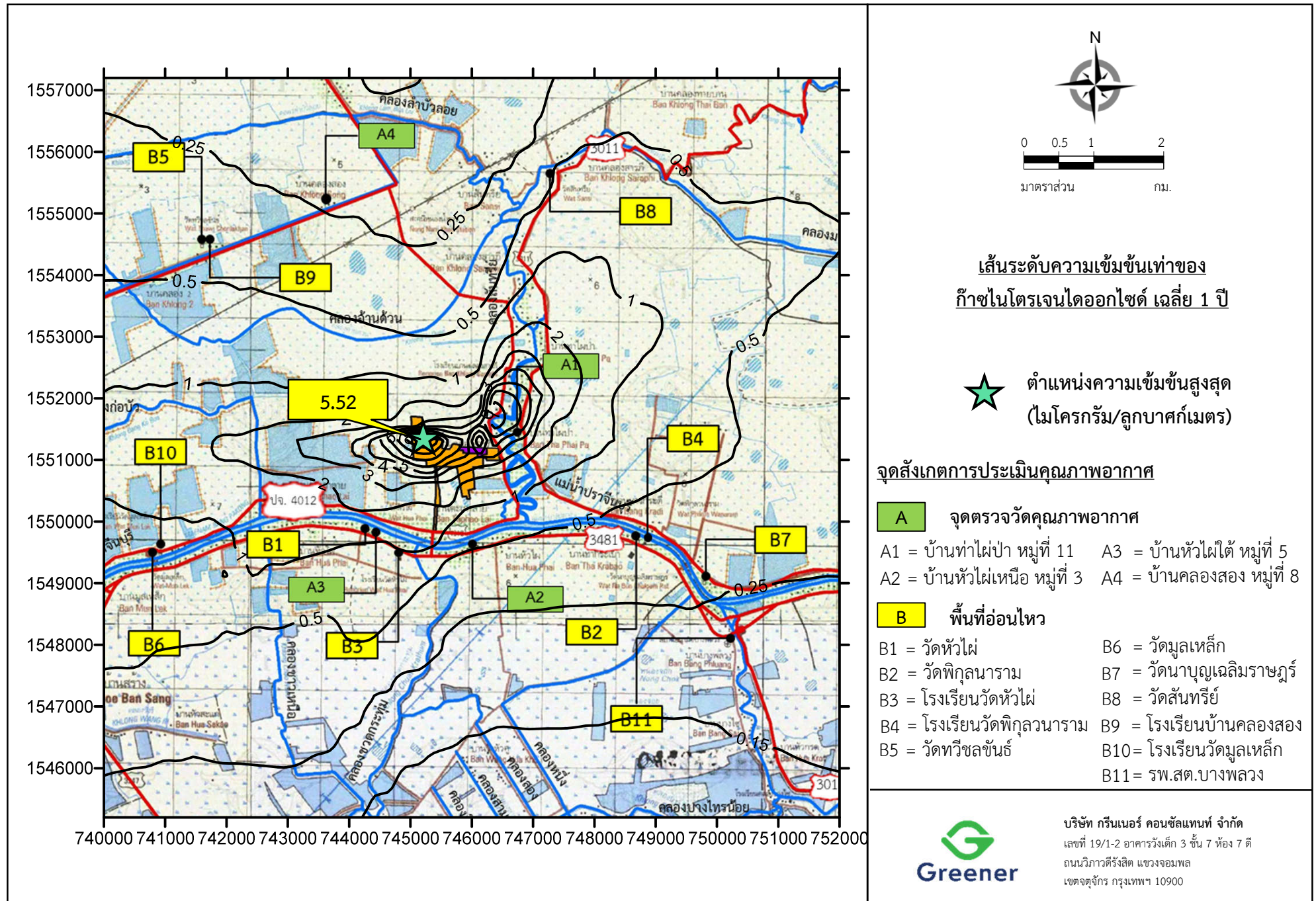
B พื้นที่อ่อนไหว

B1 = วัดหัวไผ่	B6 = วัดมูลเหล็ก
B2 = วัดพิทกุลนาราม	B7 = วัดนาบุญเฉลิมราชกูร์
B3 = โรงเรียนวัดหัวไผ่	B8 = วัดสันทราย
B4 = โรงเรียนวัดพิทกุลนาราม	B9 = โรงเรียนบ้านคลองสอง
B5 = วัดทวิชลจันทร์	B10= โรงเรียนวัดมูลเหล็ก
	B11= รพ.สต.บางพลวง

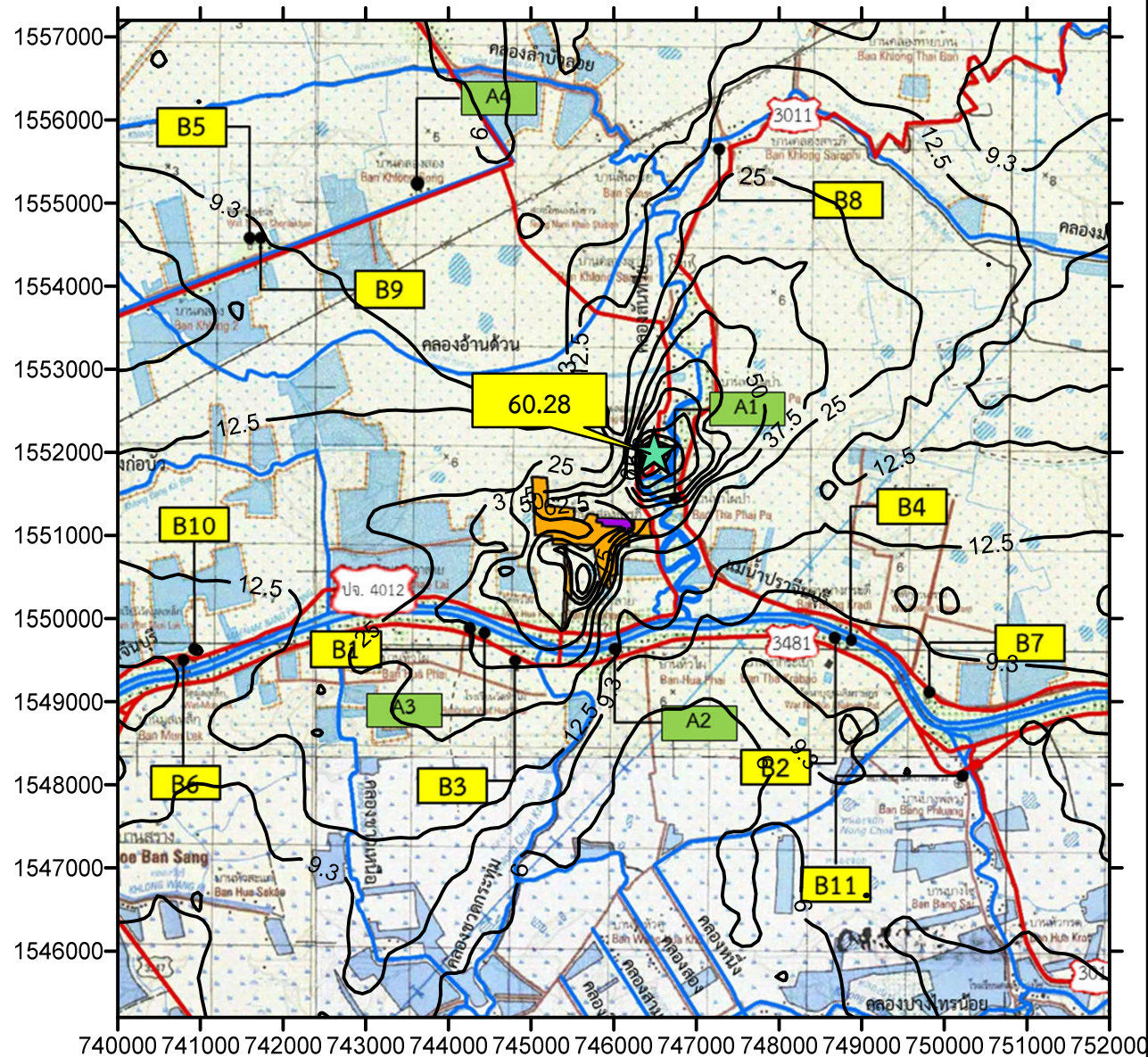


บริษัท กรีนเนอร์ คอนซัลแทนท์ จำกัด
เลขที่ 19/1-2 อาคารวังเด็ก 3 ชั้น 7 ห้อง 7 ดี
ถนนวิภาวดีรังสิต แขวงจอมพล
เขตจตุจักร กรุงเทพฯ 10900

รูปที่ 55 : เส้นระดับความเข้มข้นเท่าของก๊าซไนโตรเจนไดออกไซด์เฉลี่ย 1 ปี กรณีที่ 2



รูปที่ 56 : เส้นระดับความเข้มข้นเท่าของก๊าซไนโตรเจนไดออกไซด์เฉลี่ย 1 ปี กรณีที่ 3



0 0.5 1 2
มาตราส่วน กม.

เส้นระดับความเข้มข้นเท่าของ
ก๊าซไนโตรเจนไดออกไซด์ เฉลี่ย 8 ชั่วโมง

★ ตำแหน่งความเข้มข้นสูงสุด
(ไมโครกรัม/ลูกบาศก์เมตร)

จุดสังเกตการประเมินคุณภาพอากาศ

A จุดตรวจวัดคุณภาพอากาศ

A1 = บ้านท่าไผ่ป่า หมู่ที่ 11 A3 = บ้านหัวไผ่ใต้ หมู่ที่ 5
A2 = บ้านหัวไผ่เหนือ หมู่ที่ 3 A4 = บ้านคลองสอง หมู่ที่ 8

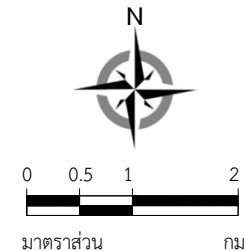
B พื้นที่อ่อนไหว

B1 = วัดหัวไผ่ B6 = วัดมูลเหล็ก
B2 = วัดพิบูลนาราม B7 = วัดนาบุญเฉลิมราชฤทธิ์
B3 = โรงเรียนวัดหัวไผ่ B8 = วัดสันทราย
B4 = โรงเรียนวัดพิบูลนาราม B9 = โรงเรียนบ้านคลองสอง
B5 = วัดทิวชลันธุ์ B10 = โรงเรียนวัดมูลเหล็ก
B11 = รพ.สต.บางพลวง



บริษัท กรีนเนอร์ คอนซัลแทนท์ จำกัด
เลขที่ 19/1-2 อาคารวังเด็ก 3 ชั้น 7 ห้อง 7 ดี
ถนนวิภาวดีรังสิต แขวงจอมพล
เขตจตุจักร กรุงเทพฯ 10900

รูปที่ 57 : เส้นระดับความเข้มข้นเท่าของก๊าซไนโตรเจนไดออกไซด์เฉลี่ย 8 ชั่วโมง กรณีที่ 1



เส้นระดับความเข้มข้นเท่าของ
ก๊าซไนโตรเจนไดออกไซด์ เฉลี่ย 8 ชั่วโมง

★ ตำแหน่งความเข้มข้นสูงสุด
(ไม่โครกรัม/ลูกบาศก์เมตร)

จุดสังเกตการประเมินคุณภาพอากาศ

A จุดตรวจวัดคุณภาพอากาศ

A1 = บ้านท่าไผ่ป่า หมู่ที่ 11 A3 = บ้านหัวไผ่ใต้ หมู่ที่ 5
A2 = บ้านหัวไผ่เหนือ หมู่ที่ 3 A4 = บ้านคลองสอง หมู่ที่ 8

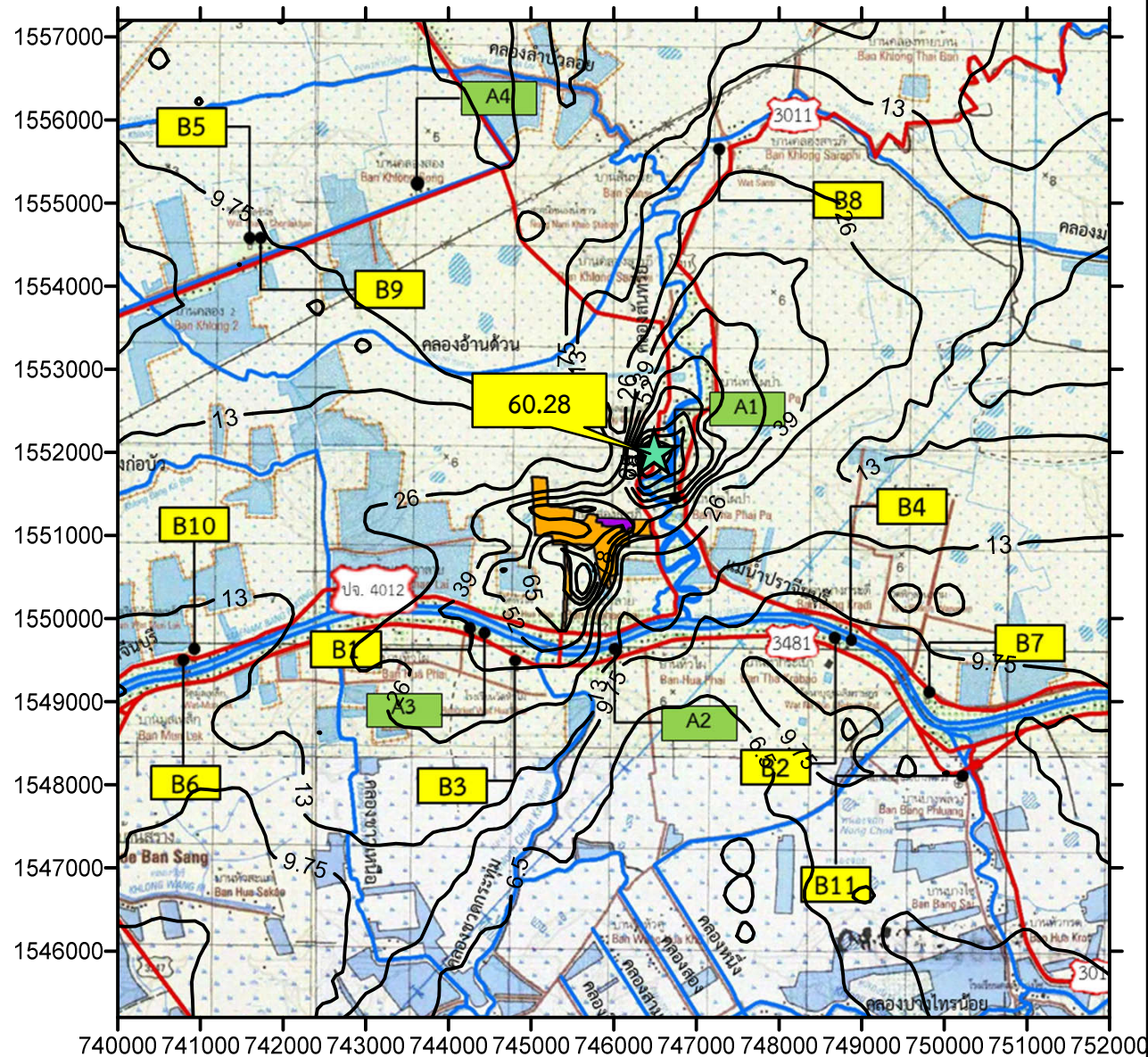
B พื้นที่อ่อนไหว

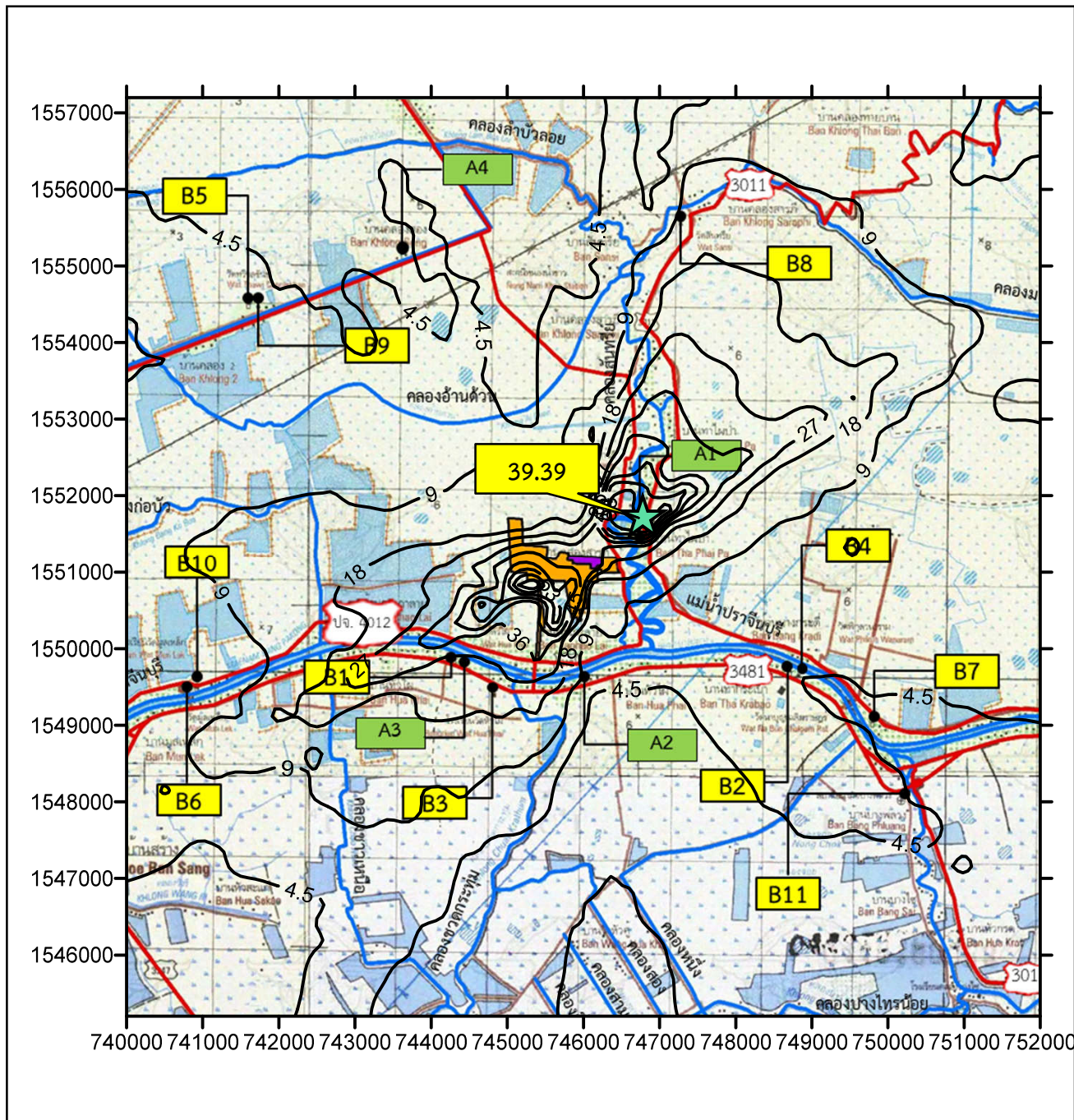
B1 = วัดหัวไผ่	B6 = วัดมูลเหล็ก
B2 = วัดพิบูลนาราม	B7 = วัดนาบุญเฉลิมราษฎร์
B3 = โรงเรียนวัดหัวไผ่	B8 = วัดสันทราย
B4 = โรงเรียนวัดพิบูลนาราม	B9 = โรงเรียนบ้านคลองสอง
B5 = วัดทวีลชนันท์	B10 = โรงเรียนวัดมูลเหล็ก
	B11 = รพ.สต.บางพลวง



บริษัท กรีนเนอร์ คอนซัลแทนท์ จำกัด
เลขที่ 19/1-2 อาคารวังเด็ก 3 ชั้น 7 ห้อง 7 ดี
ถนนวิภาวดีรังสิต แขวงจอมพล
เขตจตุจักร กรุงเทพฯ 10900

รูปที่ 58 : เส้นระดับความเข้มข้นเท่าของก๊าซไนโตรเจนไดออกไซด์เฉลี่ย 8 ชั่วโมง กรณีที่ 2





มาตราส่วน กม

เส้นระดับความเข้มข้นเท่าของ
ก๊าซไนโตรเจนไดออกไซด์ เฉลี่ย 8 ชั่วโมง



ตำแหน่งความเข้มข้นสูงสุด
(ไมโครกรัม/ลูกบาศก์เมตร)

จุดสังเกตการประเมินคุณภาพอากาศ

A จุติตรวจัตคฺณภาพอากาศ

A1 = บ้านท่าไผ่ป่า หมู่ที่ 11 A3 = บ้านหัวไผ่ใต้ หมู่ที่ 5
A2 = บ้านหัวไผ่เหนือ หมู่ที่ 3 A4 = บ้านคลองสอง หมู่ที่ 8

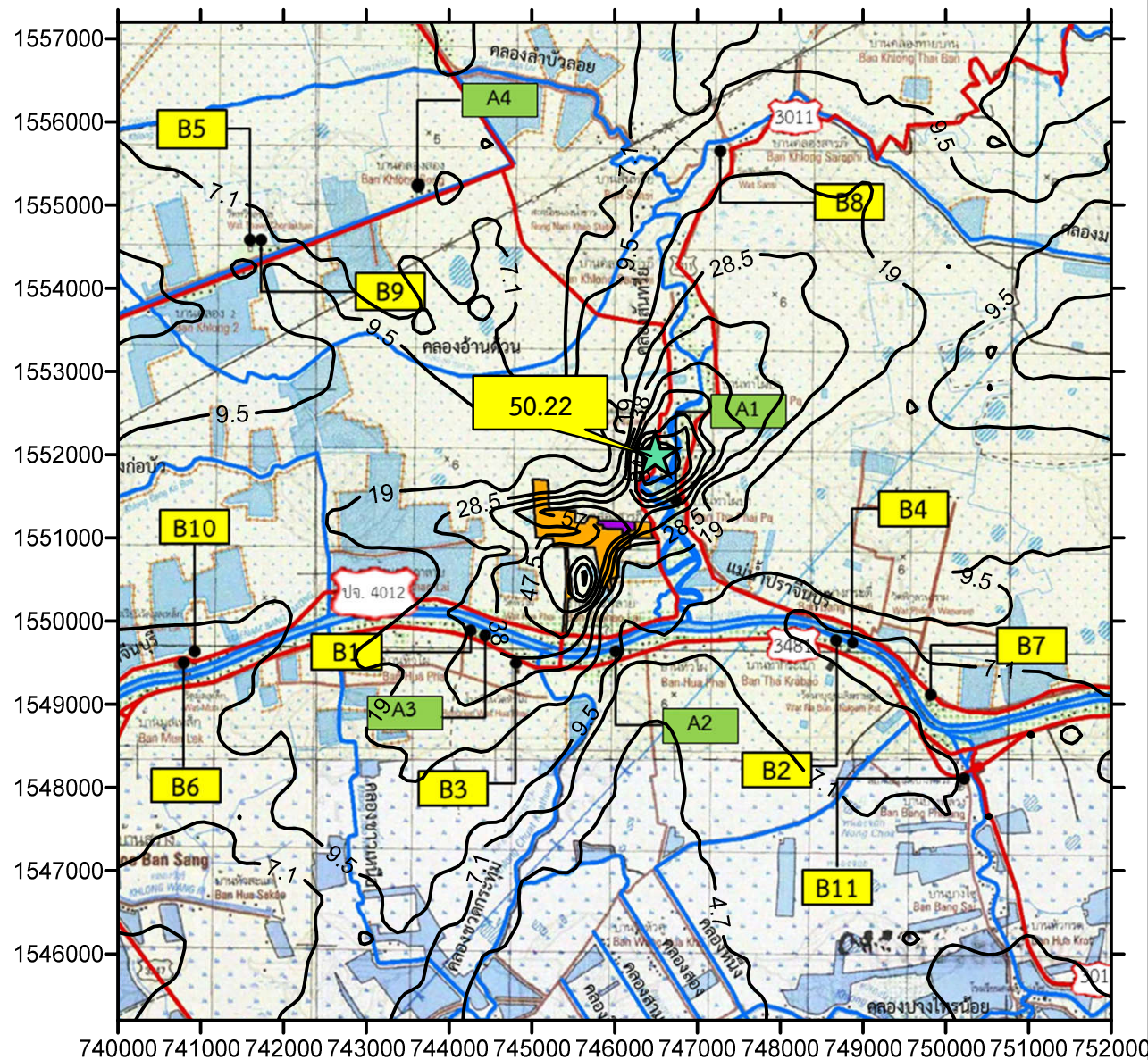
B พื้นที่อ่อนไหว

B1 = วัดหัวไผ่	B6 = วัดมูลเหล็ก
B2 = วัดพิทูลนาราม	B7 = วัดนาบุญเฉลิมราชกูร์
B3 = โรงเรียนวัดหัวไผ่	B8 = วัดสันทราย
B4 = โรงเรียนวัดพิทูลนาราม	B9 = โรงเรียนบ้านคลองสอง
B5 = วัดทวิชลจันทร์	B10= โรงเรียนวัดมูลเหล็ก
	B11= รพ.สต.บางพลวง



บริษัท กรีนเนอร์ คอนซัลแทนท์ จำกัด
เลขที่ 19/1-2 อาคารวังเด็ก 3 ชั้น 7 ห้อง 7 ดี
ถนนวิภาวดีรังสิต แขวงจอมพล
เขตจตุจักร กรุงเทพฯ 10900

รูปที่ 60 : เส้นระดับความเข้มข้นเท่าของก๊าซไนโตรเจนไดออกไซด์เฉลี่ย 8 ชั่วโมง กรณีที่ 6



0 0.5 1 2
มาตราส่วน กม.

เส้นระดับความเข้มข้นเท่าของ
ก๊าซไนโตรเจนไดออกไซด์ เฉลี่ย 8 ชั่วโมง

★ ตำแหน่งความเข้มข้นสูงสุด
(ไมโครกรัม/ลูกบาศก์เมตร)

จุดสังเกตการประเมินคุณภาพอากาศ

A จุดตรวจวัดคุณภาพอากาศ

A1 = บ้านท่าไผ่ป่า หมู่ที่ 11 A3 = บ้านหัวไผ่ใต้ หมู่ที่ 5
A2 = บ้านหัวไผ่เหนือ หมู่ที่ 3 A4 = บ้านคลองสอง หมู่ที่ 8

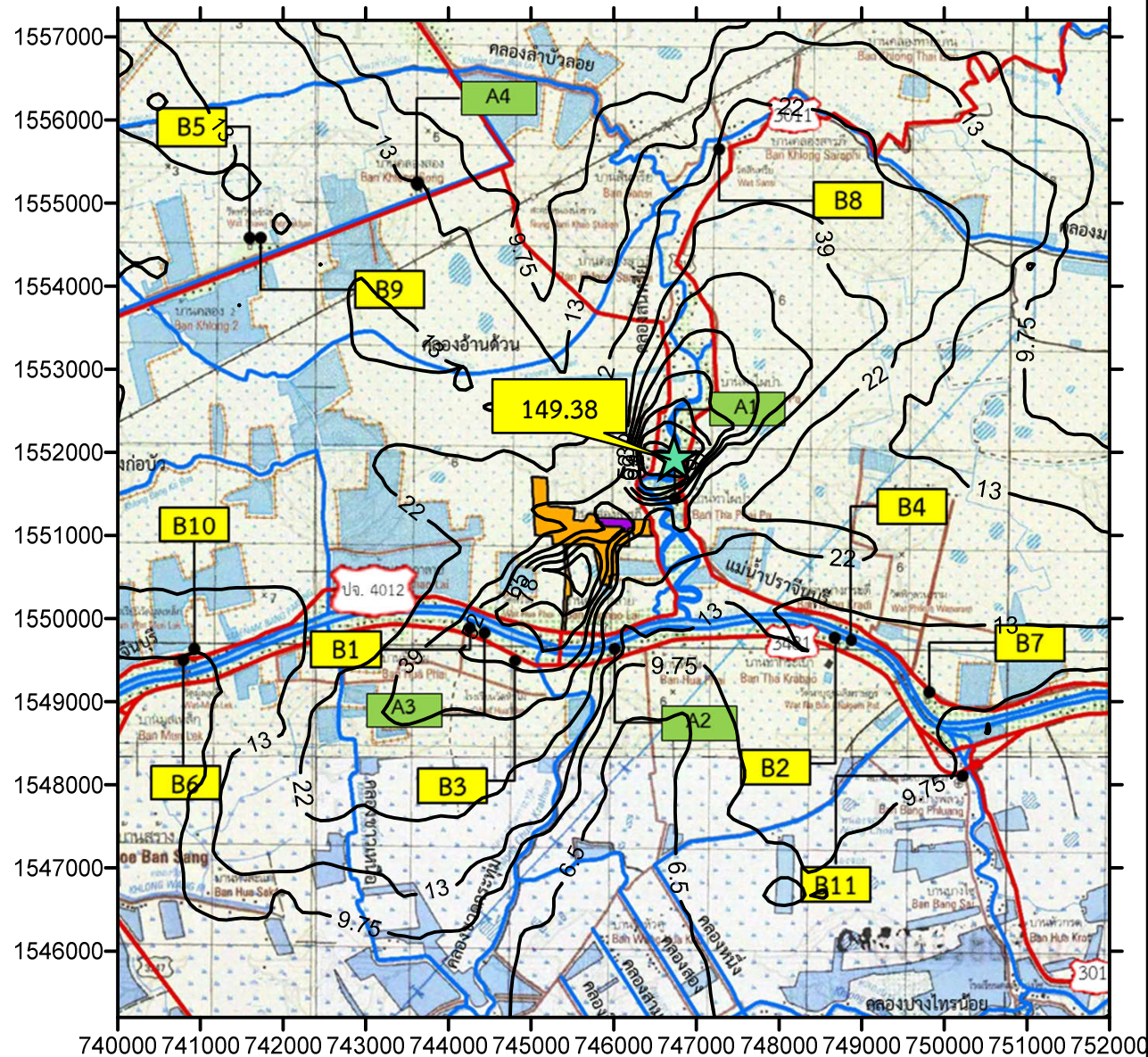
B พื้นที่อ่อนไหว

B1 = วัดหัวไผ่ B6 = วัดมูลเหล็ก
B2 = วัดพิบูลนาราม B7 = วัดนาบุญเฉลิมราชฤทธิ์
B3 = โรงเรียนวัดหัวไผ่ B8 = วัดสันทราย
B4 = โรงเรียนวัดพิบูลนาราม B9 = โรงเรียนบ้านคลองสอง
B5 = วัดทิวชลันธุ์ B10 = โรงเรียนวัดมูลเหล็ก
B11 = รพ.สต.บางพลวง



บริษัท กรีนเนอร์ คอนซัลแทนท์ จำกัด
เลขที่ 19/1-2 อาคารวังเด็ก 3 ชั้น 7 ห้อง 7 ดี
ถนนวิภาวดีรังสิต แขวงจอมพล
เขตจตุจักร กรุงเทพฯ 10900

รูปที่ 61 : เส้นระดับความเข้มข้นเท่าของก๊าซไนโตรเจนไดออกไซด์เฉลี่ย 8 ชั่วโมง กรณีที่ 7



0 0.5 1 2
มาตราส่วน กม.

เส้นระดับความเข้มข้นเท่าของ
ก๊าซคาร์บอนมอนนอกไซด์ เฉลี่ย 1 ชั่วโมง



ตำแหน่งความเข้มข้นสูงสุด
(ไมโครกรัม/ลูกบาศก์เมตร)

จุดสังเกตการประเมินคุณภาพอากาศ

A จุดตรวจวัดคุณภาพอากาศ

A1 = บ้านท่าไผ่ป่า หมู่ที่ 11 A3 = บ้านหัวไผ่ใต้ หมู่ที่ 5
A2 = บ้านหัวไผ่เหนือ หมู่ที่ 3 A4 = บ้านคลองสอง หมู่ที่ 8

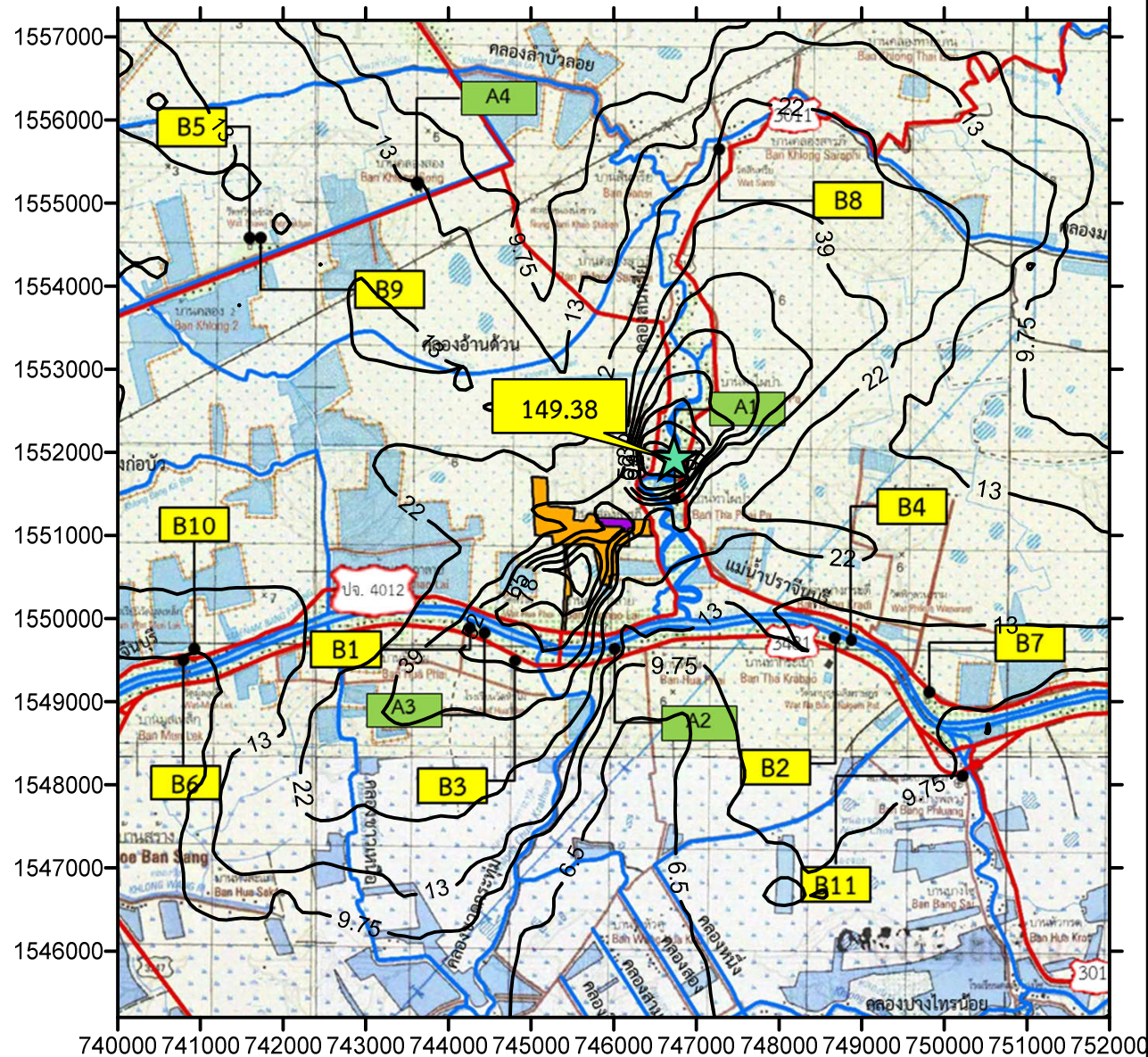
B พื้นที่อ่อนไหว

B1 = วัดหัวไผ่ B6 = วัดมูลเหล็ก
B2 = วัดพิบูลนาราม B7 = วัดนาบุญเฉลิมราชฤทธิ์
B3 = โรงเรียนวัดหัวไผ่ B8 = วัดสันทรีย์
B4 = โรงเรียนวัดพิบูลนาราม B9 = โรงเรียนบ้านคลองสอง
B5 = วัดทิวชลันธุ์ B10 = โรงเรียนวัดมูลเหล็ก
B11 = รพ.สต.บางพลวง



บริษัท กรีนเนอร์ คอนซัลแทนท์ จำกัด
เลขที่ 19/1-2 อาคารวังเด็ก 3 ชั้น 7 ห้อง 7 ดี
ถนนวิภาวดีรังสิต แขวงจอมพล
เขตจตุจักร กรุงเทพฯ 10900

รูปที่ 62 : เส้นระดับความเข้มข้นเท่าของก๊าซคาร์บอนมอนนอกไซด์เฉลี่ย 1 ชั่วโมง กรณีที่ 1



0 0.5 1 2
มาตราส่วน กม.

เส้นระดับความเข้มข้นเท่าของ
ก๊าซคาร์บอนมอนนอกไซด์ เฉลี่ย 1 ชั่วโมง



ตำแหน่งความเข้มข้นสูงสุด
(ไมโครกรัม/ลูกบาศก์เมตร)

จุดสังเกตการประเมินคุณภาพอากาศ

A จุดตรวจวัดคุณภาพอากาศ

A1 = บ้านท่าไผ่ป่า หมู่ที่ 11 A3 = บ้านหัวไผ่ใต้ หมู่ที่ 5
A2 = บ้านหัวไผ่เหนือ หมู่ที่ 3 A4 = บ้านคลองสอง หมู่ที่ 8

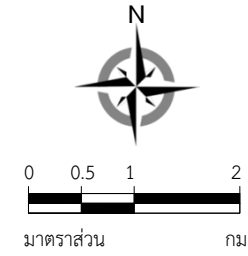
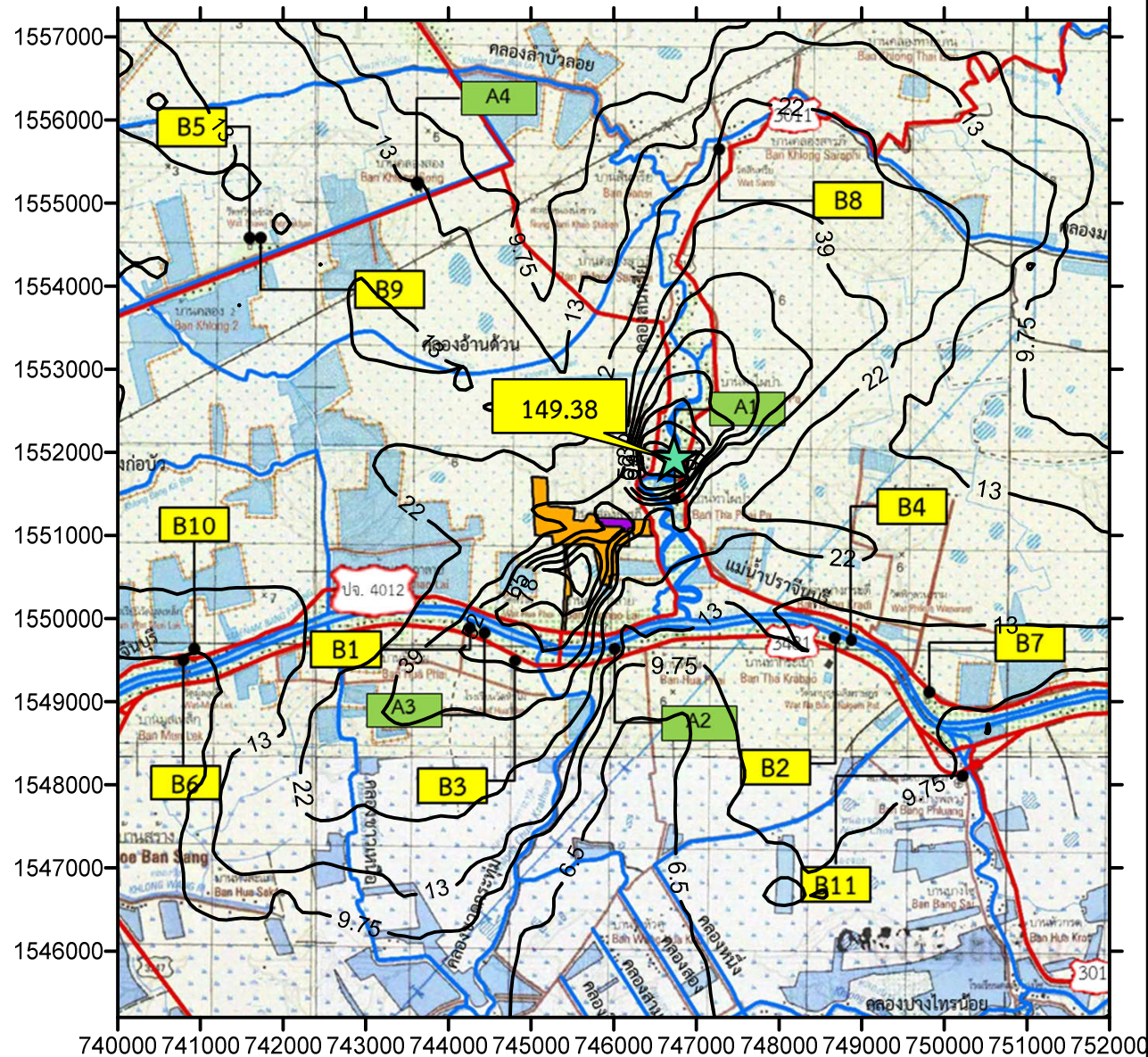
B พื้นที่อ่อนไหว

B1 = วัดหัวไผ่ B6 = วัดมูลเหล็ก
B2 = วัดพิบูลนาราม B7 = วัดนาบุญเฉลิมราชฤทธิ์
B3 = โรงเรียนวัดหัวไผ่ B8 = วัดสันทราย
B4 = โรงเรียนวัดพิบูลนาราม B9 = โรงเรียนบ้านคลองสอง
B5 = วัดทิวชลันธุ์ B10 = โรงเรียนวัดมูลเหล็ก
B11 = รพ.สต.บางพลวง



บริษัท กรีนเนอร์ คอนซัลแทนท์ จำกัด
เลขที่ 19/1-2 อาคารวังเด็ก 3 ชั้น 7 ห้อง 7 ตี
ถนนวิภาวดีรังสิต แขวงจอมพล
เขตจตุจักร กรุงเทพฯ 10900

รูปที่ 63 : เส้นระดับความเข้มข้นเท่าของก๊าซคาร์บอนมอนนอกไซด์เฉลี่ย 1 ชั่วโมง กรณีที่ 2



เส้นระดับความเข้มข้นเท่าของ
ก๊าซคาร์บอนมอนอกไซด์ เฉลี่ย 1 ชั่วโมง

★ ตำแหน่งความเข้มข้นสูงสุด
(ไมโครกรัม/ลูกบาศก์เมตร)

จุดสังเกตการประเมินคุณภาพอากาศ

A จุดตรวจวัดคุณภาพอากาศ

A1 = บ้านท่าไผ่ป่า หมู่ที่ 11 A3 = บ้านหัวไผ่ใต้ หมู่ที่ 5
A2 = บ้านหัวไผ่เหนือ หมู่ที่ 3 A4 = บ้านคลองสอง หมู่ที่ 8

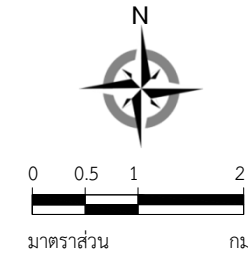
B พื้นที่อ่อนไหว

B1 = วัดหัวไผ่ B6 = วัดมูลเหล็ก
B2 = วัดพิบูลนาราม B7 = วัดนาบุญเฉลิมราชฤทธิ์
B3 = โรงเรียนวัดหัวไผ่ B8 = วัดสันทราย
B4 = โรงเรียนวัดพิบูลนาราม B9 = โรงเรียนบ้านคลองสอง
B5 = วัดทิวชลันธุ์ B10 = โรงเรียนวัดมูลเหล็ก
B11 = รพ.สต.บางพลวง



บริษัท กรีนเนอร์ คอนซัลแทนท์ จำกัด
เลขที่ 19/1-2 อาคารวังเด็ก 3 ชั้น 7 ห้อง 7 ต
ถนนวิภาวดีรังสิต แขวงจอมพล
เขตจตุจักร กรุงเทพฯ 10900

รูปที่ 64 : เส้นระดับความเข้มข้นเท่าของก๊าซคาร์บอนมอนอกไซด์เฉลี่ย 1 ชั่วโมง กรณีที่ 3



เส้นระดับความเข้มข้นเท่าของ
ก๊าซคาร์บอนมอนนอกไซด์ เฉลี่ย 1 ชั่วโมง

★ ตำแหน่งความเข้มข้นสูงสุด
(ไมโครกรัม/ลูกบาศก์เมตร)

จุดสังเกตการประเมินคุณภาพอากาศ

A จุติตรวจัตคฺณภาพอากาศ

A1 = บ้านท่าไผ่ป่า หมู่ที่ 11 A3 = บ้านหัวไผ่ใต้ หมู่ที่ 5
A2 = บ้านหัวไผ่เหนือ หมู่ที่ 3 A4 = บ้านคลองสอง หมู่ที่ 8

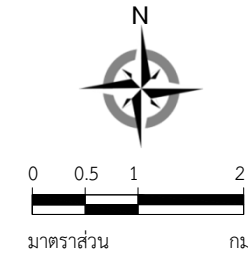
B พื้นที่อ่อนไหว

B1 = วัดหัวไผ่	B6 = วัดมูลเหล็ก
B2 = วัดพิภุลนาราม	B7 = วัดนาบุญเฉลิมราชกูร์
B3 = โรงเรียนวัดหัวไผ่	B8 = วัดสันทราย
B4 = โรงเรียนวัดพิภุลนาราม	B9 = โรงเรียนบ้านคลองสอง
B5 = วัดทวิชลขันธุ์	B10 = โรงเรียนวัดมูลเหล็ก
	B11 = รพ.สต.บางพลวง



บริษัท กรีนเนอร์ คอนซัลแทนท์ จำกัด
เลขที่ 19/1-2 อาคารวังเด็ก 3 ชั้น 7 ห้อง 7 ดี
ถนนวิภาวดีรังสิต แขวงจอมพล
เขตจตุจักร กรุงเทพฯ 10900

รูปที่ 65 : เส้นระดับความเข้มข้นเท่าของก๊าซคาร์บอนมอนนอกไซด์เฉลี่ย 1 ชั่วโมง กรณีที่ 6



เส้นระดับความเข้มข้นเท่าของ
ก๊าซคาร์บอนมอนอกไซด์ เฉลี่ย 1 ชั่วโมง

★ ตำแหน่งความเข้มข้นสูงสุด
(ไมโครกรัม/ลูกบาศก์เมตร)

จุดสังเกตการประเมินคุณภาพอากาศ

A จุติตรวจัตคฺณภาพอากาศ

A1 = บ้านท่าไผ่ป่า หมู่ที่ 11 A3 = บ้านหัวไผ่ใต้ หมู่ที่ 5
A2 = บ้านหัวไผ่เหนือ หมู่ที่ 3 A4 = บ้านคลองสอง หมู่ที่ 8

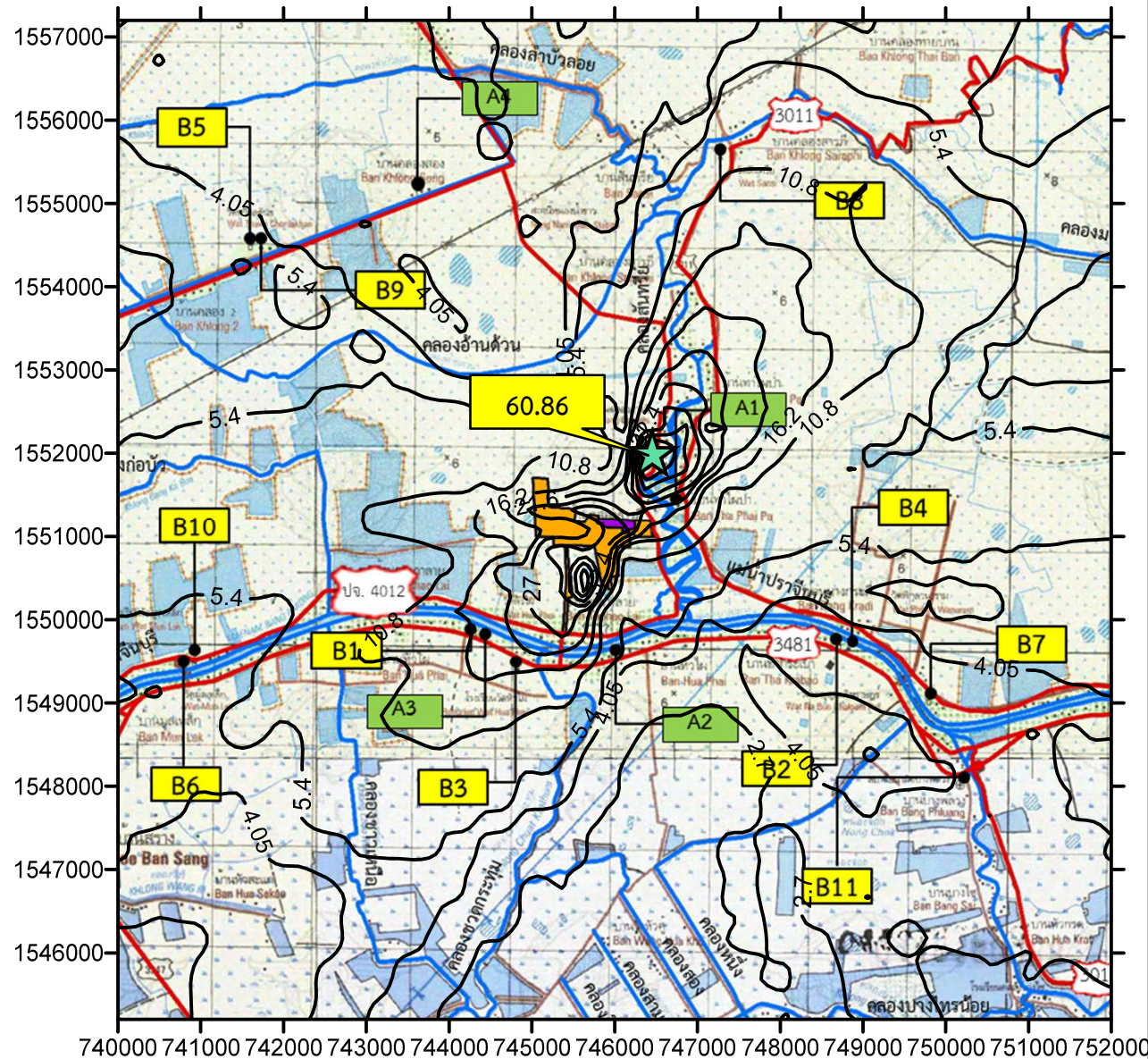
B พื้นที่อ่อนไหว

B1 = วัดหัวไผ่	B6 = วัดมูลเหล็ก
B2 = วัดพิทูลนาราม	B7 = วัดนาบุญเฉลิมราษฎร์
B3 = โรงเรียนวัดหัวไผ่	B8 = วัดสันทราย
B4 = โรงเรียนวัดพิทูลนาราม	B9 = โรงเรียนบ้านคลองสอง
B5 = วัดทิวชลันธุ์	B10 = โรงเรียนวัดมูลเหล็ก
	B11 = รพ.สต.บางพลวง



บริษัท กรีนเนอร์ คอนซัลแทนท์ จำกัด
เลขที่ 19/1-2 อาคารวังเด็ก 3 ชั้น 7 ห้อง 7 ดี
ถนนวิภาวดีรังสิต แขวงจอมพล
เขตจตุจักร กรุงเทพฯ 10900

รูปที่ 66 : เส้นระดับความเข้มข้นเท่าของก๊าซคาร์บอนมอนนอกไซด์เฉลี่ย 1 ชั่วโมง กรณีที่ 7



0 0.5 1 2
มาตราส่วน กม.

เส้นระดับความเข้มข้นเท่าของ
ก๊าซคาร์บอนมอนนอกไซด์ เฉลี่ย 8 ชั่วโมง

★ ตำแหน่งความเข้มข้นสูงสุด
(ไมโครกรัม/ลูกบาศก์เมตร)

จุดสังเกตการประเมินคุณภาพอากาศ

A จุดตรวจวัดคุณภาพอากาศ

A1 = บ้านท่าไผ่ป่า หมู่ที่ 11 A3 = บ้านหัวไผ่ใต้ หมู่ที่ 5
A2 = บ้านหัวไผ่เหนือ หมู่ที่ 3 A4 = บ้านคลองสอง หมู่ที่ 8

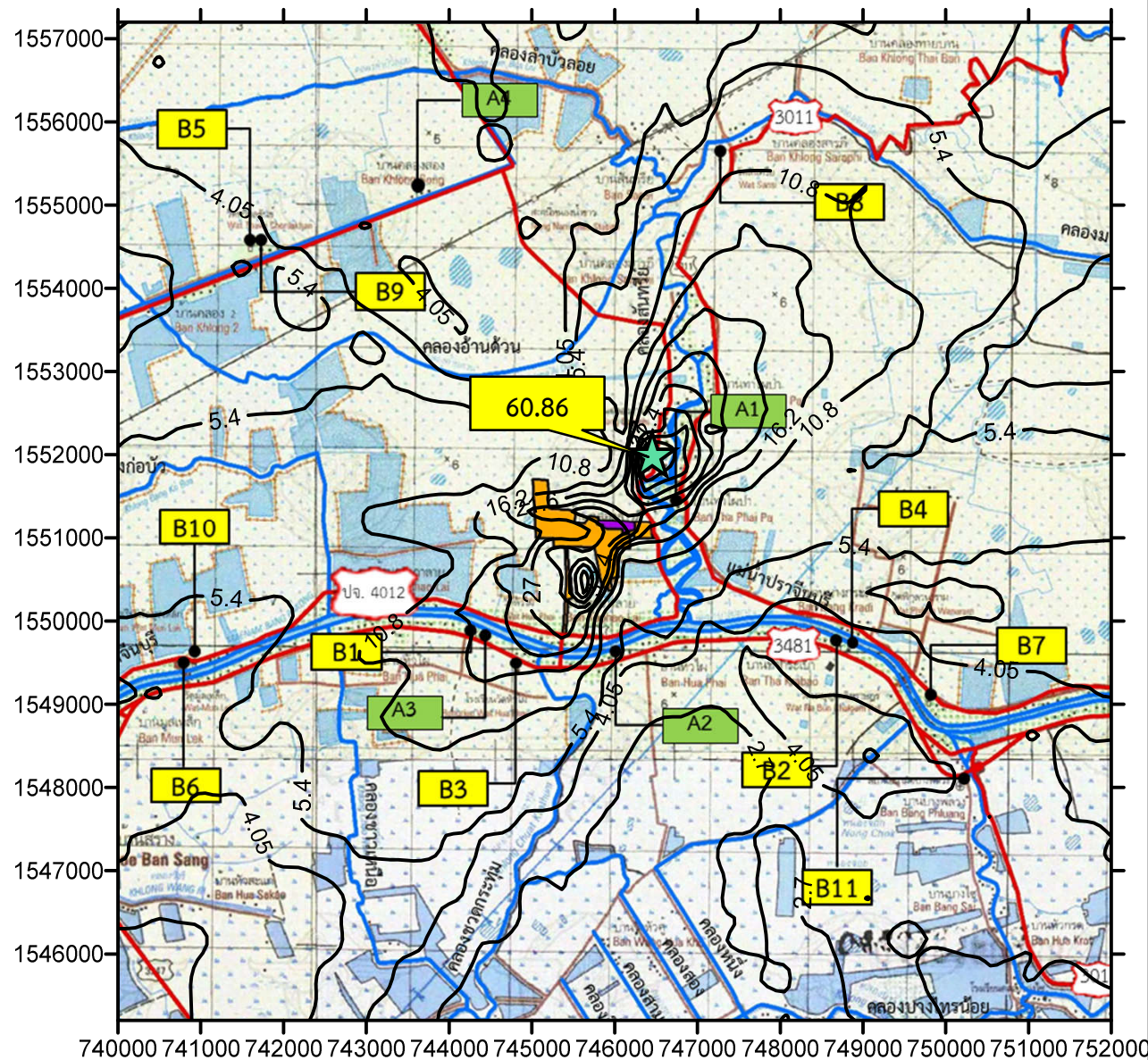
B พื้นที่อ่อนไหว

B1 = วัดหัวไผ่ B6 = วัดมูลเหล็ก
B2 = วัดพิบูลนาราม B7 = วัดนาบุญเฉลิมราชฤทธิ์
B3 = โรงเรียนวัดหัวไผ่ B8 = วัดสันทราย
B4 = โรงเรียนวัดพิบูลนาราม B9 = โรงเรียนบ้านคลองสอง
B5 = วัดทิวชลันธุ์ B10 = โรงเรียนวัดมูลเหล็ก
B11 = รพ.สต.บางพลวง



บริษัท กรีนเนอร์ คอนซัลแทนท์ จำกัด
เลขที่ 19/1-2 อาคารวังเด็ก 3 ชั้น 7 ห้อง 7 ต
ถนนวิภาวดีรังสิต แขวงจอมพล
เขตจตุจักร กรุงเทพฯ 10900

รูปที่ 67 : เส้นระดับความเข้มข้นเท่าของก๊าซคาร์บอนมอนนอกไซด์เฉลี่ย 8 ชั่วโมง กรณีที่ 1



0 0.5 1 2
มาตราส่วน กม.

เส้นระดับความเข้มข้นเท่าของ
ก๊าซคาร์บอนมอนนอกไซด์ เฉลี่ย 8 ชั่วโมง

★ ตำแหน่งความเข้มข้นสูงสุด
(ไมโครกรัม/ลูกบาศก์เมตร)

จุดสังเกตการประเมินคุณภาพอากาศ

A จุดตรวจวัดคุณภาพอากาศ

A1 = บ้านท่าไผ่ป่า หมู่ที่ 11 A3 = บ้านหัวไผ่ใต้ หมู่ที่ 5
A2 = บ้านหัวไผ่เหนือ หมู่ที่ 3 A4 = บ้านคลองสอง หมู่ที่ 8

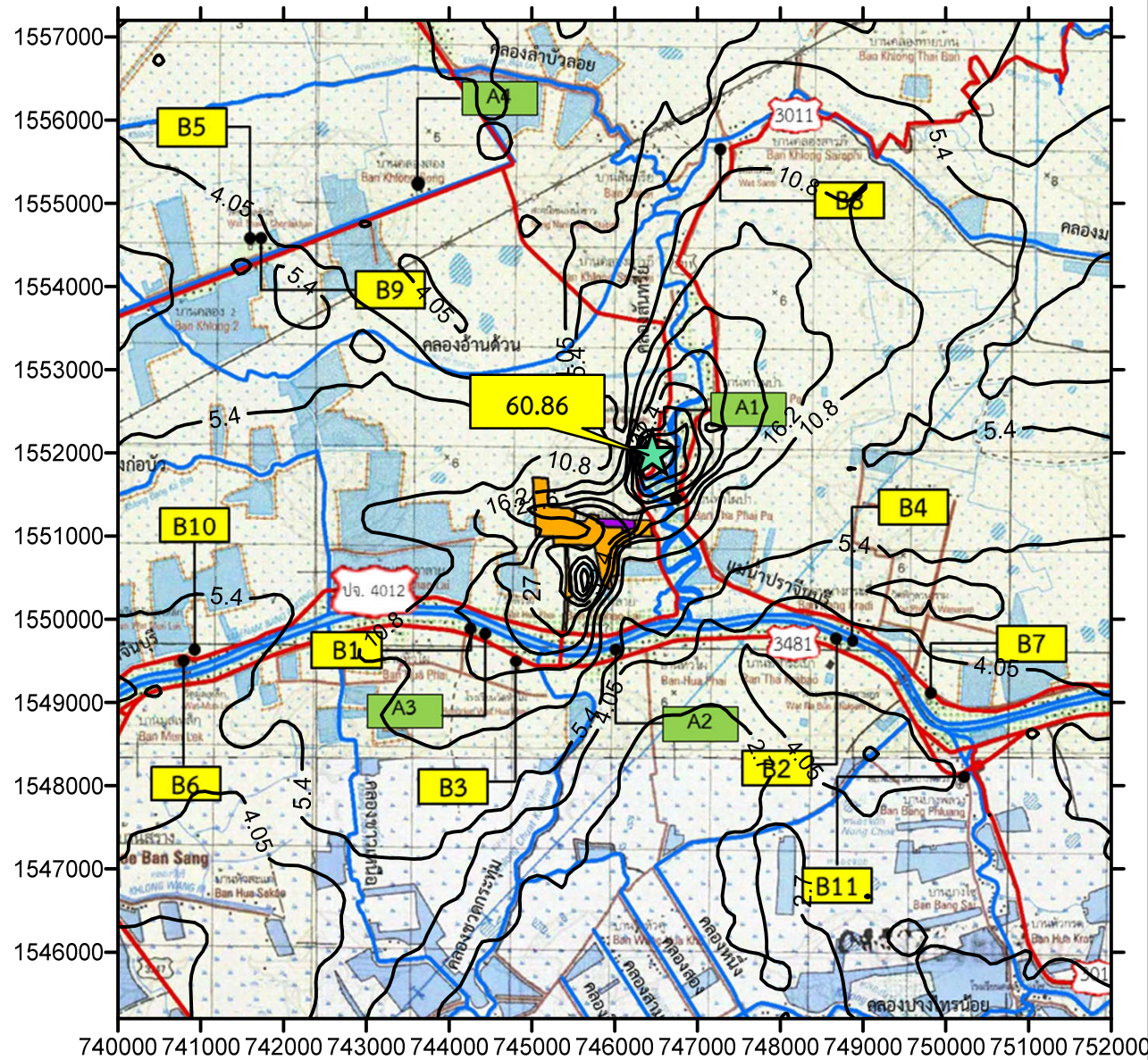
B พื้นที่อ่อนไหว

B1 = วัดหัวไผ่ B6 = วัดมูลเหล็ก
B2 = วัดพิบูลนาราม B7 = วัดนาบุญเฉลิมราชฤทธิ์
B3 = โรงเรียนวัดหัวไผ่ B8 = วัดสันทราย
B4 = โรงเรียนวัดพิบูลนาราม B9 = โรงเรียนบ้านคลองสอง
B5 = วัดทิวชลันธุ์ B10 = โรงเรียนวัดมูลเหล็ก
B11 = รพ.สต.บางพลวง



บริษัท กรีนเนอร์ คอนซัลแทนท์ จำกัด
เลขที่ 19/1-2 อาคารวังเด็ก 3 ชั้น 7 ห้อง 7 ต
ถนนวิภาวดีรังสิต แขวงจอมพล
เขตจตุจักร กรุงเทพฯ 10900

รูปที่ 68 : เส้นระดับความเข้มข้นเท่าของก๊าซคาร์บอนมอนนอกไซด์เฉลี่ย 8 ชั่วโมง กรณีที่ 2



0 0.5 1 2
มาตราส่วน กม.

เส้นระดับความเข้มข้นเท่าของ
ก๊าซคาร์บอนมอนนอกไซด์ เฉลี่ย 8 ชั่วโมง

★ ตำแหน่งความเข้มข้นสูงสุด
(ไมโครกรัม/ลูกบาศก์เมตร)

จุดสังเกตการประเมินคุณภาพอากาศ

A จุดตรวจวัดคุณภาพอากาศ

A1 = บ้านท่าไผ่ป่า หมู่ที่ 11 A3 = บ้านหัวไผ่ใต้ หมู่ที่ 5
A2 = บ้านหัวไผ่เหนือ หมู่ที่ 3 A4 = บ้านคลองสอง หมู่ที่ 8

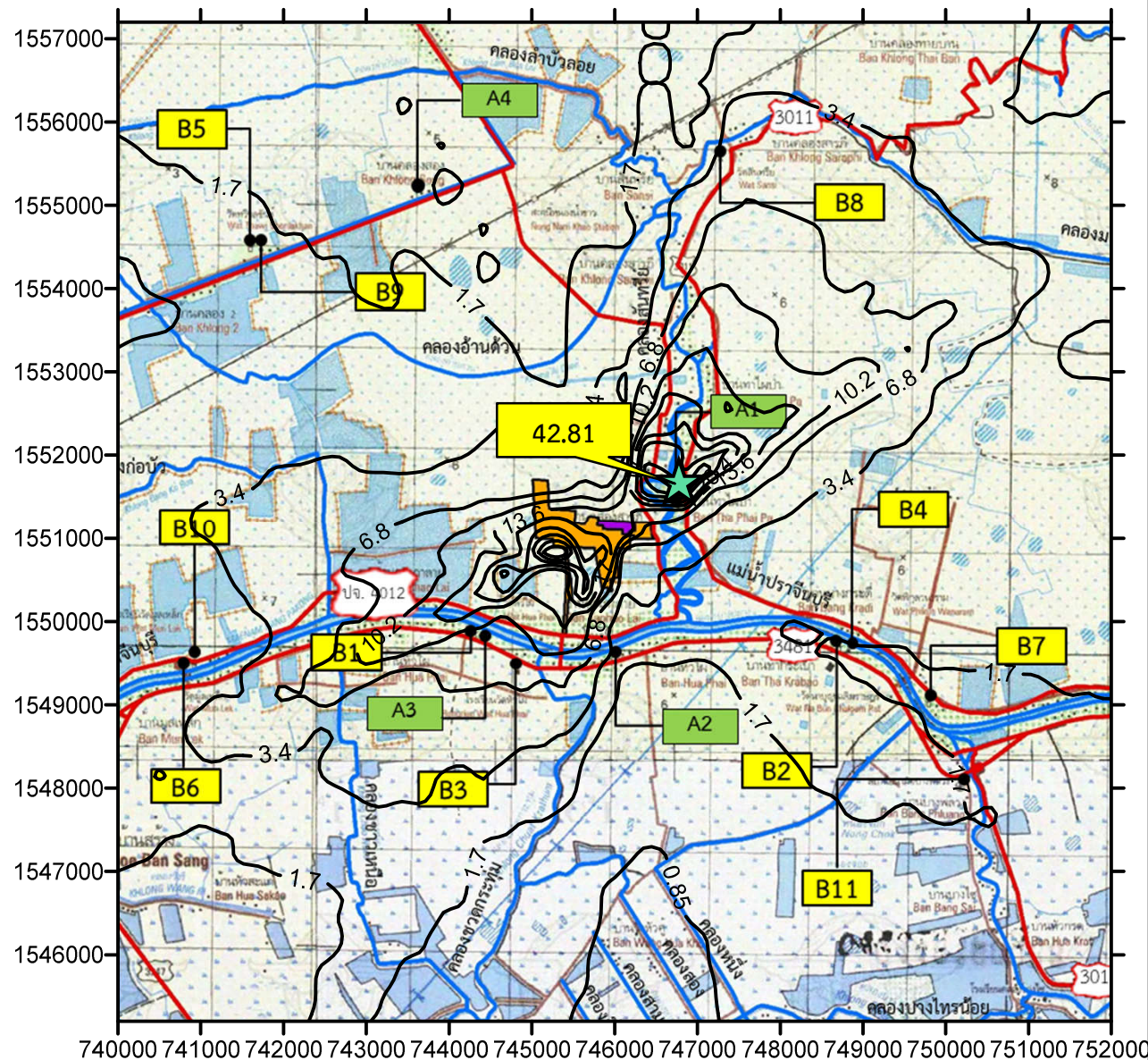
B พื้นที่อ่อนไหว

B1 = วัดหัวไผ่ B6 = วัดมูลเหล็ก
B2 = วัดพิบูลนาราม B7 = วัดนาบุญเฉลิมราชฤทธิ์
B3 = โรงเรียนวัดหัวไผ่ B8 = วัดสันทราย
B4 = โรงเรียนวัดพิบูลนาราม B9 = โรงเรียนบ้านคลองสอง
B5 = วัดทิวชลันธุ์ B10 = โรงเรียนวัดมูลเหล็ก
B11 = รพ.สต.บางพลวง



บริษัท กรีนเนอร์ คอนซัลแทนท์ จำกัด
เลขที่ 19/1-2 อาคารวังเด็ก 3 ชั้น 7 ห้อง 7 ตี
ถนนวิภาวดีรังสิต แขวงจอมพล
เขตจตุจักร กรุงเทพฯ 10900

รูปที่ 69 : เส้นระดับความเข้มข้นเท่าของก๊าซคาร์บอนมอนนอกไซด์เฉลี่ย 8 ชั่วโมง กรณีที่ 3



0 0.5 1 2
มาตราส่วน กม.

เส้นระดับความเข้มข้นเท่าของ
ก๊าซคาร์บอนมอนนอกไซด์ เฉลี่ย 8 ชั่วโมง

★ ตำแหน่งความเข้มข้นสูงสุด
(ไมโครกรัม/ลูกบาศก์เมตร)

จุดสังเกตการประเมินคุณภาพอากาศ

A จุดตรวจวัดคุณภาพอากาศ

A1 = บ้านท่าไผ่ป่า หมู่ที่ 11 A3 = บ้านหัวไผ่ใต้ หมู่ที่ 5
A2 = บ้านหัวไผ่เหนือ หมู่ที่ 3 A4 = บ้านคลองสอง หมู่ที่ 8

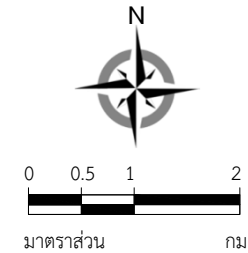
B พื้นที่อ่อนไหว

B1 = วัดหัวไผ่ B6 = วัดมูลเหล็ก
B2 = วัดพิบูลนาราม B7 = วัดนาบุญเฉลิมราชฤทธิ์
B3 = โรงเรียนวัดหัวไผ่ B8 = วัดสันทรีย์
B4 = โรงเรียนวัดพิบูลนาราม B9 = โรงเรียนบ้านคลองสอง
B5 = วัดทิวชลันธุ์ B10 = โรงเรียนวัดมูลเหล็ก
B11 = รพ.สต.บางพลวง



บริษัท กรีนเนอร์ คอนซัลแทนท์ จำกัด
เลขที่ 19/1-2 อาคารวังเด็ก 3 ชั้น 7 ห้อง 7 ต
ถนนวิภาวดีรังสิต แขวงจอมพล
เขตจตุจักร กรุงเทพฯ 10900

รูปที่ 70 : เส้นระดับความเข้มข้นเท่าของก๊าซคาร์บอนมอนนอกไซด์เฉลี่ย 8 ชั่วโมง กรณีที่ 6



เส้นระดับความเข้มข้นเท่าของ
ก๊าซคาร์บอนมอนนอกไซด์ เฉลี่ย 8 ชั่วโมง

★ ตำแหน่งความเข้มข้นสูงสุด
(ไมโครกรัม/ลูกบาศก์เมตร)

จุดสังเกตการประเมินคุณภาพอากาศ

A จุติตรวจัตคณภาพอากาศ

A1 = บ้านท่าไผ่ป่า หมู่ที่ 11 A3 = บ้านหัวไผ่ใต้ หมู่ที่ 5
A2 = บ้านหัวไผ่เหนือ หมู่ที่ 3 A4 = บ้านคลองสอง หมู่ที่ 8

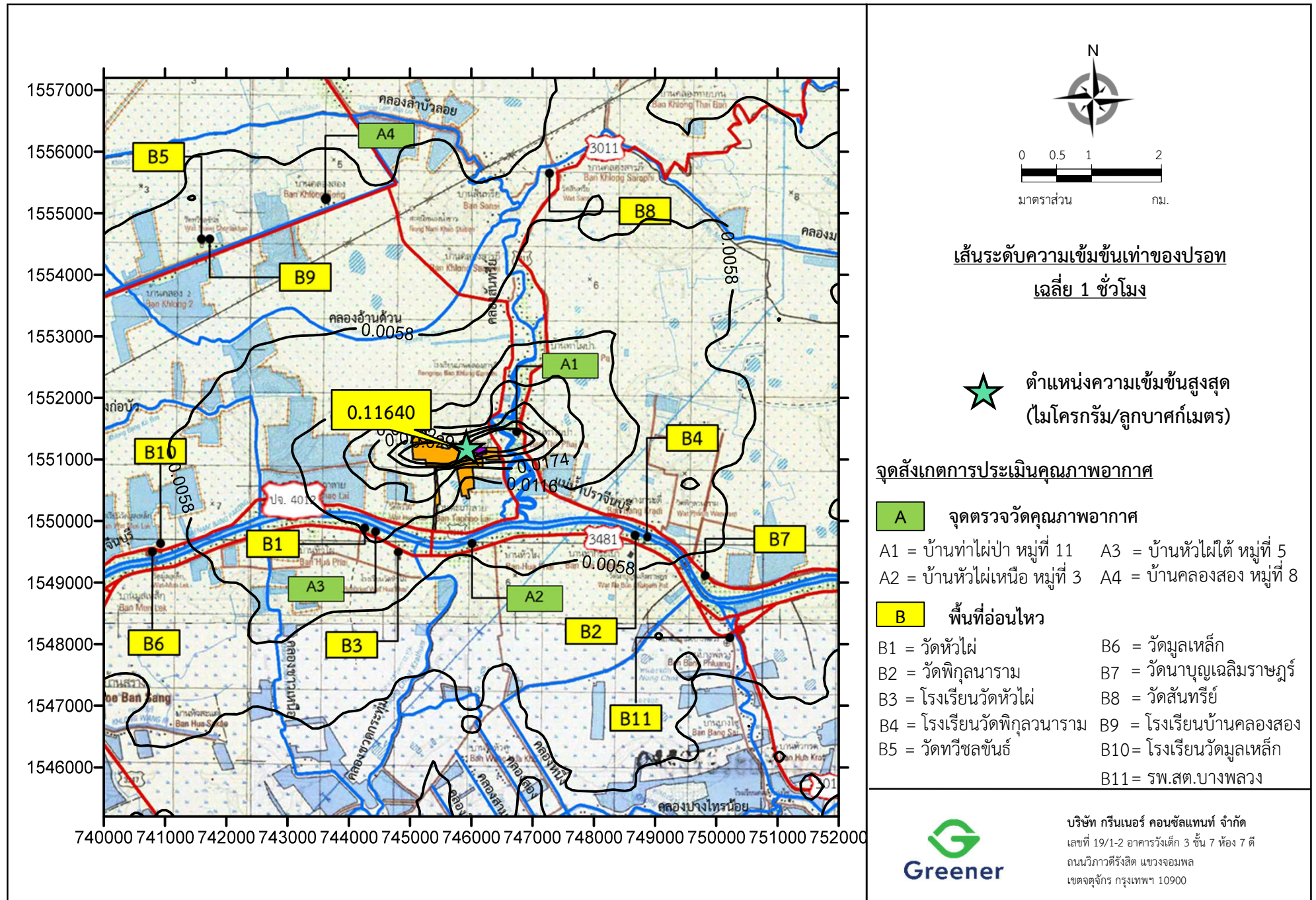
B พื้นที่อ่อนไหว

B1 = วัดหัวไผ่	B6 = วัดมูลเหล็ก
B2 = วัดพิบูลนาราม	B7 = วัดนาบุญเฉลิมราษฎร์
B3 = โรงเรียนวัดหัวไผ่	B8 = วัดสันทราย
B4 = โรงเรียนวัดพิบูลนาราม	B9 = โรงเรียนบ้านคลองสอง
B5 = วัดทิวชลจันทร์	B10 = โรงเรียนวัดมูลเหล็ก
	B11 = รพ.สต.บางพลวง

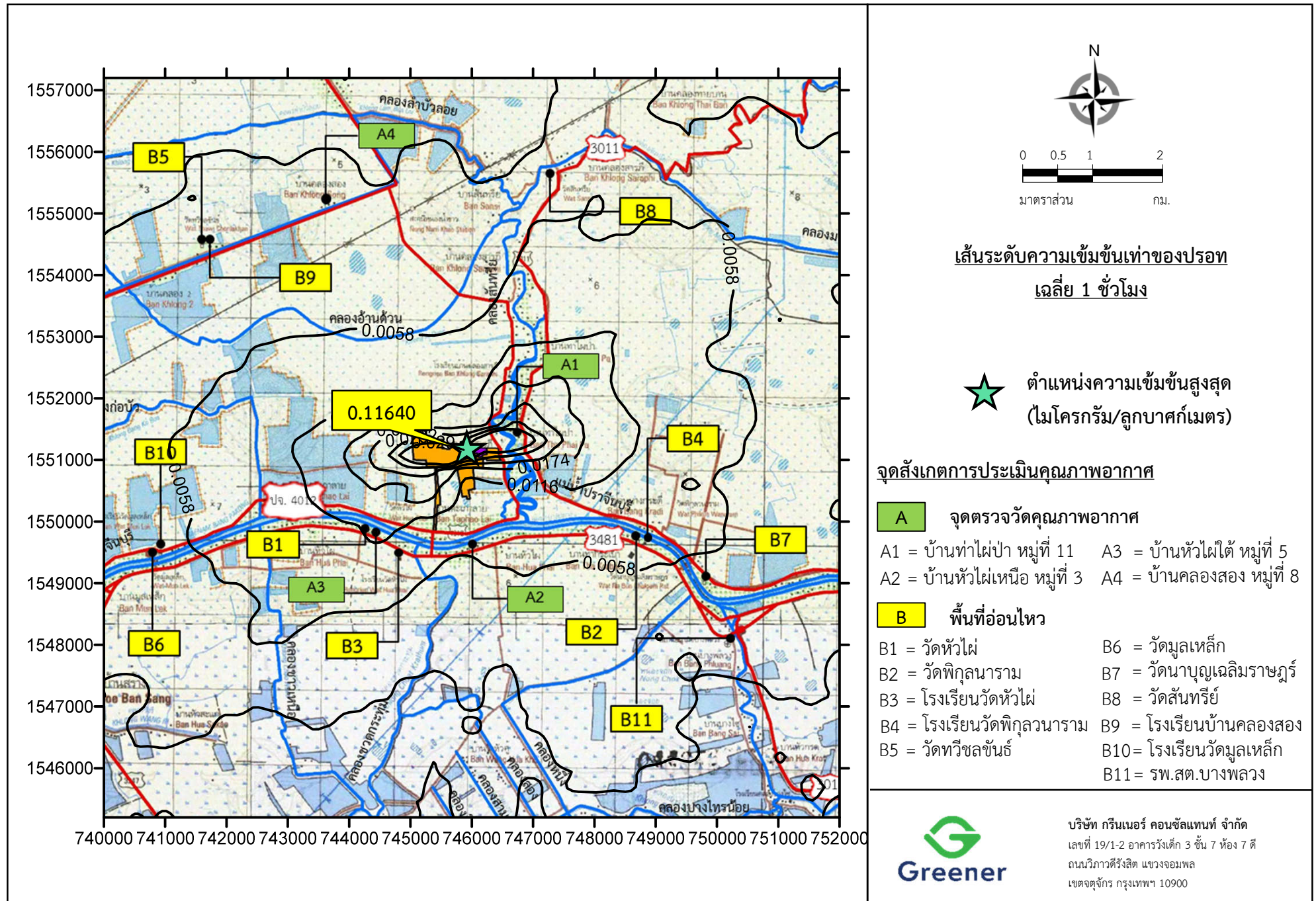


บริษัท กรีนเนอร์ คอนซัลแทนท์ จำกัด
เลขที่ 19/1-2 อาคารวังเด็ก 3 ชั้น 7 ห้อง 7 ดี
ถนนวิภาวดีรังสิต แขวงจอมพล
เขตจตุจักร กรุงเทพฯ 10900

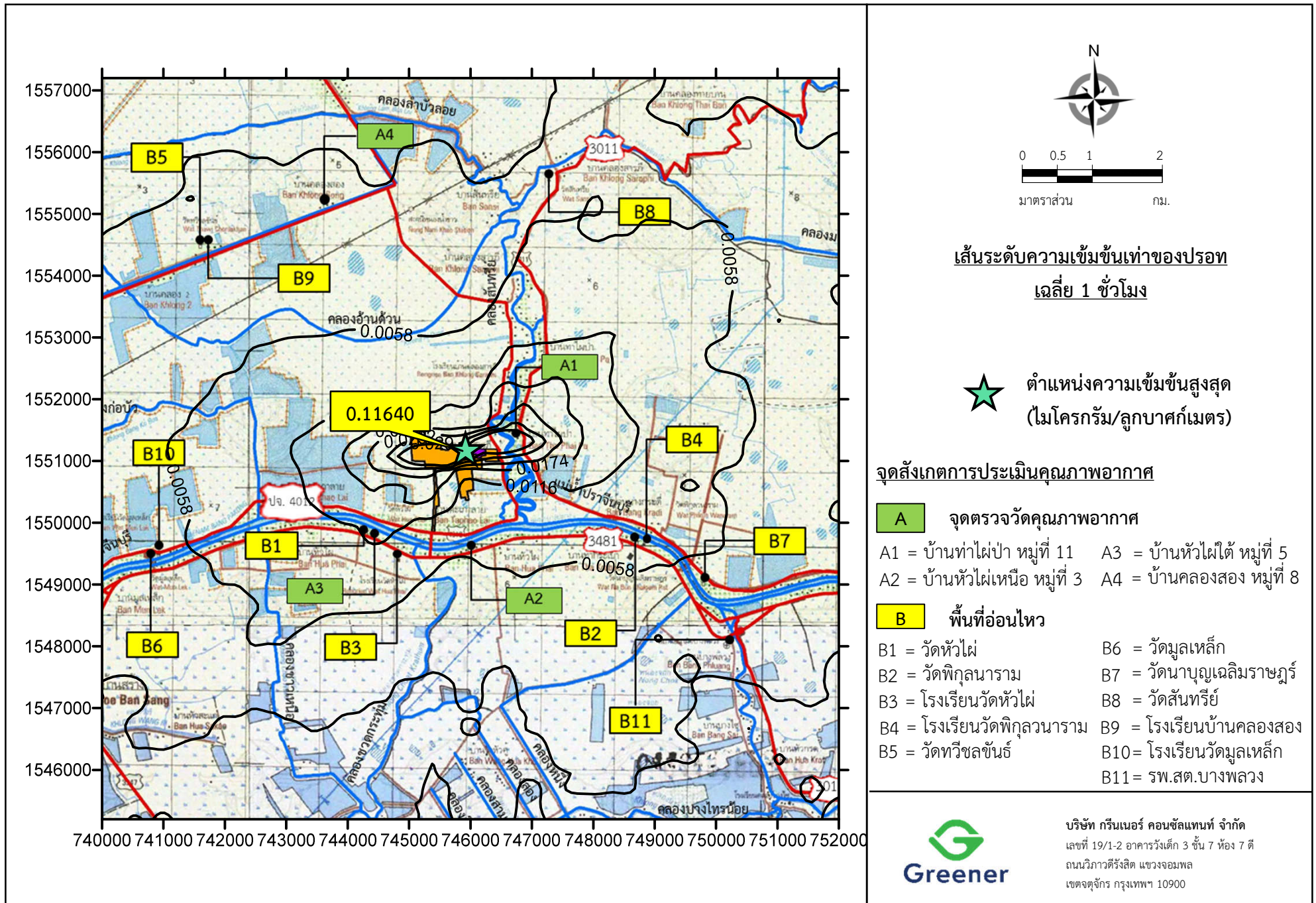
รูปที่ 71 : เส้นระดับความเข้มข้นเท่าของก๊าซคาร์บอนมอนนอกไซด์เฉลี่ย 8 ชั่วโมง กรณีที่ 7



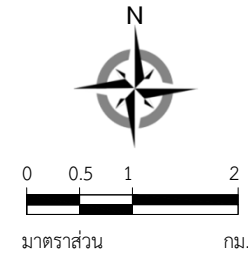
รูปที่ 72 : เส้นระดับความเข้มข้นเท่าของปรอทเฉลี่ย 1 ชั่วโมง กรณีที่ 1



รูปที่ 73 : เส้นระดับความเข้มข้นเท่าของปรอทเฉลี่ย 1 ชั่วโมง กรณีที่ 2



รูปที่ 74 : เส้นระดับความเข้มข้นเท่าของปรอทเฉลี่ย 1 ชั่วโมง กรณีที่ 3



เส้นระดับความเข้มข้นเท่าของปรอท
เฉลี่ย 1 ชั่วโมง

★ ตำแหน่งความเข้มข้นสูงสุด
(ไมโครกรัม/ลูกบาศก์เมตร)

จุดสังเกตการประเมินคุณภาพอากาศ

A จุติตรวจัตคฺณภาพอากาศ

A1 = บ้านท่าไผ่ป่า หมู่ที่ 11 A3 = บ้านหัวไผ่ใต้ หมู่ที่ 5
A2 = บ้านหัวไผ่เหนือ หมู่ที่ 3 A4 = บ้านคลองสอง หมู่ที่ 8

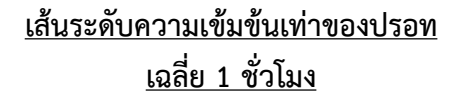
B พื้นที่อ่อนไหว

B1 = วัดหัวไผ่	B6 = วัดมูลเหล็ก
B2 = วัดพิบูลนาราม	B7 = วัดนาบุญเฉลิมราชบุรี
B3 = โรงเรียนวัดหัวไผ่	B8 = วัดสันทราย
B4 = โรงเรียนวัดพิบูลนาราม	B9 = โรงเรียนบ้านคลองสอง
B5 = วัดทิวชลันธุ์	B10 = โรงเรียนวัดมูลเหล็ก
	B11 = รพ.สต.บางพลวง



บริษัท กรีนเนอร์ คอนซัลแทนท์ จำกัด
เลขที่ 19/1-2 อาคารวังเด็ก 3 ชั้น 7 ห้อง 7 ดี
ถนนวิภาวดีรังสิต แขวงจอมพล
เขตจตุจักร กรุงเทพฯ 10900

รูปที่ 75 : เส้นระดับความเข้มข้นเท่าของโปรทเจลลี่ 1 ชั่วโมง กรณีที่ 4



★ ตำแหน่งความเข้มข้นสูงสุด
(ไมโครกรัม/ลูกบาศก์เมตร)

A จุดตรวจวัดคุณภาพอากาศ

A1 = บ้านท่าไผ่ป่า หมู่ที่ 11 A3 = บ้านหัวไผ่ใต้ หมู่ที่ 5
A2 = บ้านหัวไผ่เหนือ หมู่ที่ 3 A4 = บ้านคลองสอง หมู่ที่ 8

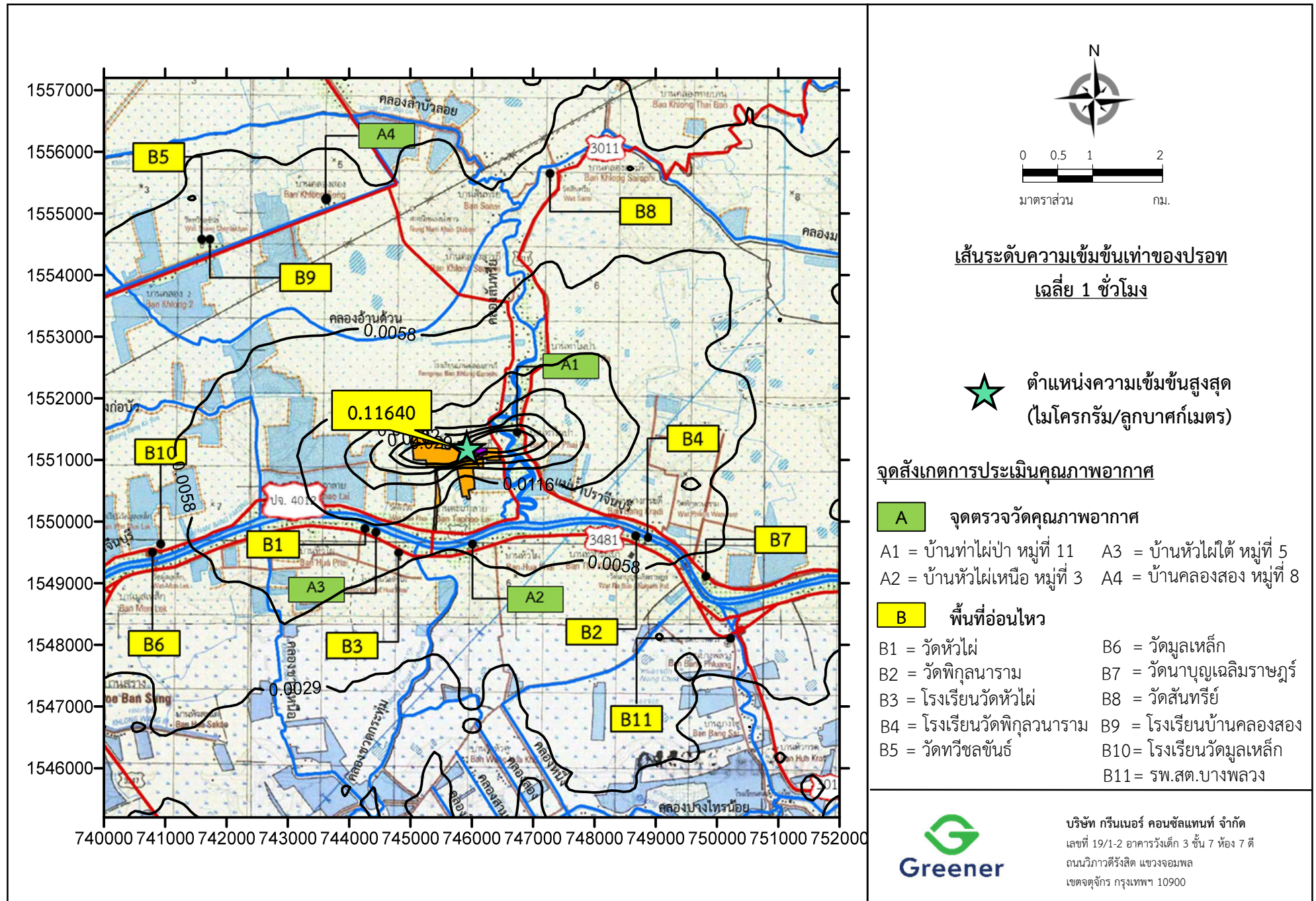
B พื้นที่อ่อนไหว

B1 = วัดหัวไผ่	B6 = วัดมูลเหล็ก
B2 = วัดพิบูลนาราม	B7 = วัดนาบุญเฉลิมราชบุรี
B3 = โรงเรียนวัดหัวไผ่	B8 = วัดสันทราย
B4 = โรงเรียนวัดพิบูลนาราม	B9 = โรงเรียนบ้านคลองสอง
B5 = วัดวิชลขันธุ์	B10= โรงเรียนวัดมูลเหล็ก
	B11= รพ.สต.บางพลวง

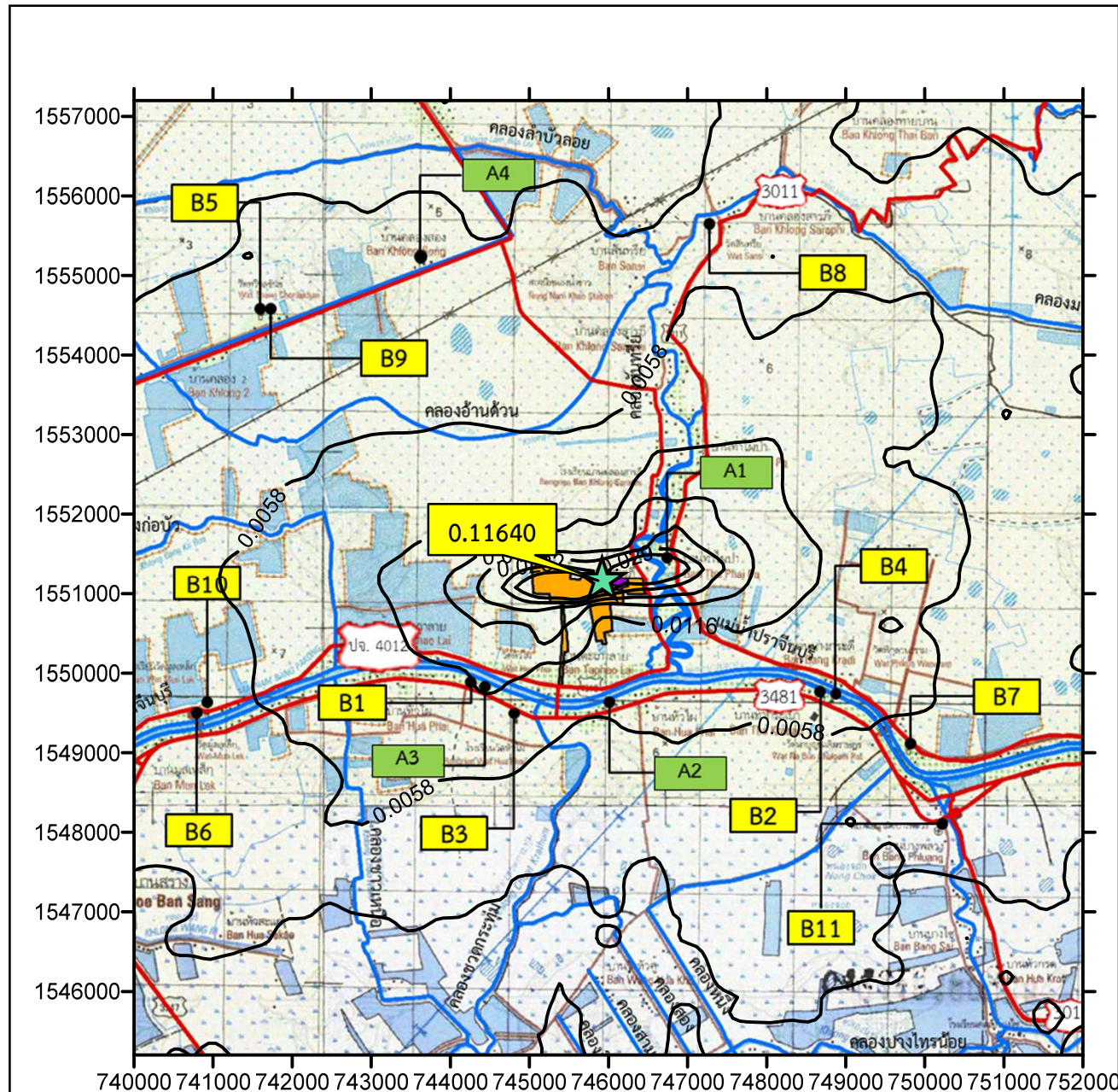


บริษัท กรีนเนอร์ คอนซัลแทนท์ จำกัด
เลขที่ 19/1-2 อาคารวังเด็ก 3 ชั้น 7 ห้อง 7 ตี
ถนนวิภาวดีรังสิต แขวงจอมพล
เขตจตุจักร กรุงเทพฯ 10900

รูปที่ 76 : เส้นระดับความเข้มข้นเท่าของปรอทเฉลี่ย 1 ชั่วโมง กรณีที่ 5



รูปที่ 77 : เส้นระดับความเข้มข้นเท่าของปรอทเฉลี่ย 1 ชั่วโมง กรณีที่ 6



0 0.5 1 2
มาตราส่วน กม.

เส้นระดับความเข้มข้นเท่าของปรอท
เฉลี่ย 1 ชั่วโมง

★ ตำแหน่งความเข้มข้นสูงสุด
(ไมโครกรัม/ลูกบาศก์เมตร)

จุดสังเกตการประเมินคุณภาพอากาศ

A จุดตรวจวัดคุณภาพอากาศ

A1 = บ้านท่าไผ่ป่า หมู่ที่ 11 A3 = บ้านหัวไผ่ใต้ หมู่ที่ 5
A2 = บ้านหัวไผ่เหนือ หมู่ที่ 3 A4 = บ้านคลองสอง หมู่ที่ 8

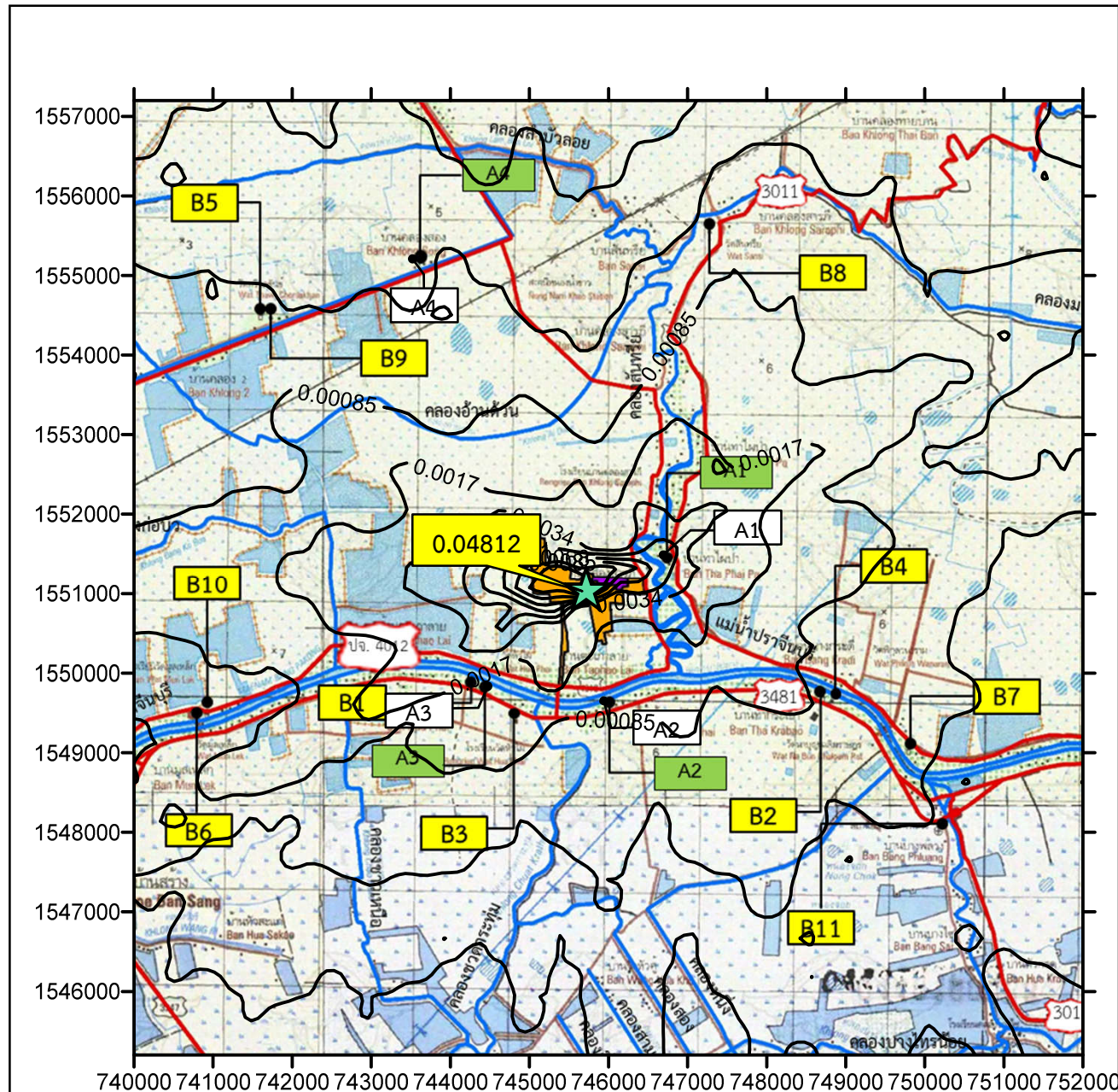
B พื้นที่อ่อนไหว

B1 = วัดหัวไผ่ B6 = วัดมูลเหล็ก
B2 = วัดพิบูลนาราม B7 = วัดนาบุญเฉลิมราชฤทธิ์
B3 = โรงเรียนวัดหัวไผ่ B8 = วัดสันทราย
B4 = โรงเรียนวัดพิบูลนาราม B9 = โรงเรียนบ้านคลองสอง
B5 = วัดทิวชลันธุ์ B10 = โรงเรียนวัดมูลเหล็ก
B11 = รพ.สต.บางพลวง



บริษัท กรีนเนอร์ คอนซัลแทนท์ จำกัด
เลขที่ 19/1-2 อาคารวังเด็ก 3 ชั้น 7 ห้อง 7 ตี
ถนนวิภาวดีรังสิต แขวงจอมพล
เขตจตุจักร กรุงเทพฯ 10900

รูปที่ 78 : เส้นระดับความเข้มข้นเท่าของปรอทเฉลี่ย 1 ชั่วโมง กรณีที่ 7



0 0.5 1 2
มาตราส่วน กม.

เส้นระดับความเข้มข้นเท่าของปรอท
เฉลี่ย 24 ชั่วโมง

★ ตำแหน่งความเข้มข้นสูงสุด
(ไมโครกรัม/ลูกบาศก์เมตร)

จุดสังเกตการประเมินคุณภาพอากาศ

A จุดตรวจวัดคุณภาพอากาศ

A1 = บ้านท่าไผ่ป่า หมู่ที่ 11 A3 = บ้านหัวไผ่ใต้ หมู่ที่ 5
A2 = บ้านหัวไผ่เหนือ หมู่ที่ 3 A4 = บ้านคลองสอง หมู่ที่ 8

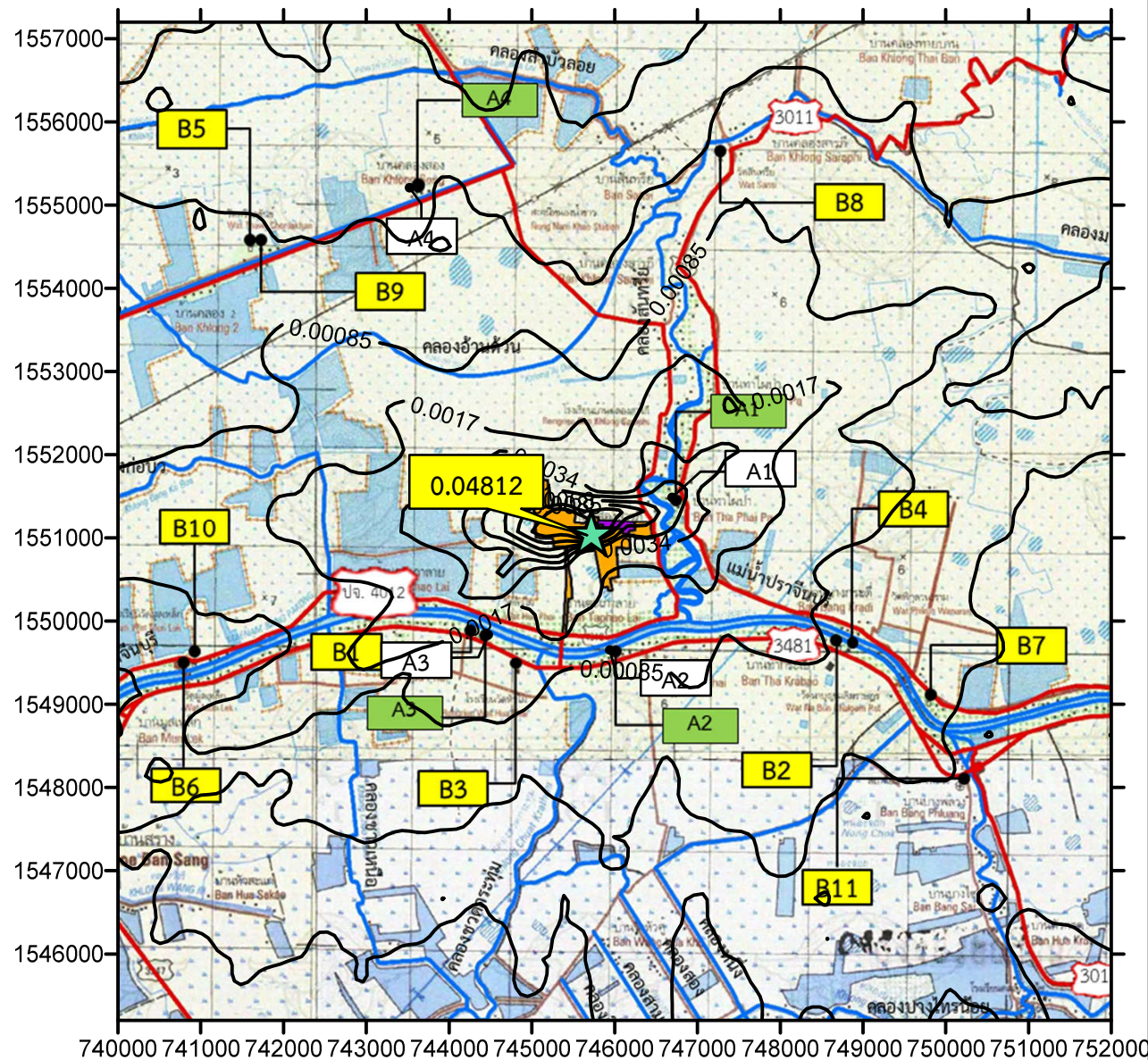
B พื้นที่อ่อนไหว

B1 = วัดหัวไผ่ B6 = วัดมูลเหล็ก
B2 = วัดพิบูลนาราม B7 = วัดนาบุญเฉลิมราชฤทธิ์
B3 = โรงเรียนวัดหัวไผ่ B8 = วัดสันทราย
B4 = โรงเรียนวัดพิบูลนาราม B9 = โรงเรียนบ้านคลองสอง
B5 = วัดทิวชลันธุ์ B10 = โรงเรียนวัดมูลเหล็ก
B11 = รพ.สต.บางพลวง



บริษัท กรีนเนอร์ คอนซัลแทนท์ จำกัด
เลขที่ 19/1-2 อาคารวังเด็ก 3 ชั้น 7 ห้อง 7 ตี
ถนนวิภาวดีรังสิต แขวงจอมพล
เขตจตุจักร กรุงเทพฯ 10900

รูปที่ 79 : เส้นระดับความเข้มข้นเท่าของปรอทเฉลี่ย 24 ชั่วโมง กรณีที่ 1



0 0.5 1 2
มาตราส่วน กม.

เส้นระดับความเข้มข้นเท่าของปรอท
เฉลี่ย 24 ชั่วโมง

★ ตำแหน่งความเข้มข้นสูงสุด
(ไมโครกรัม/ลูกบาศก์เมตร)

จุดสังเกตการประเมินคุณภาพอากาศ

A จุดตรวจวัดคุณภาพอากาศ

A1 = บ้านท่าไผ่ป่า หมู่ที่ 11 A3 = บ้านหัวไผ่ใต้ หมู่ที่ 5
A2 = บ้านหัวไผ่เหนือ หมู่ที่ 3 A4 = บ้านคลองสอง หมู่ที่ 8

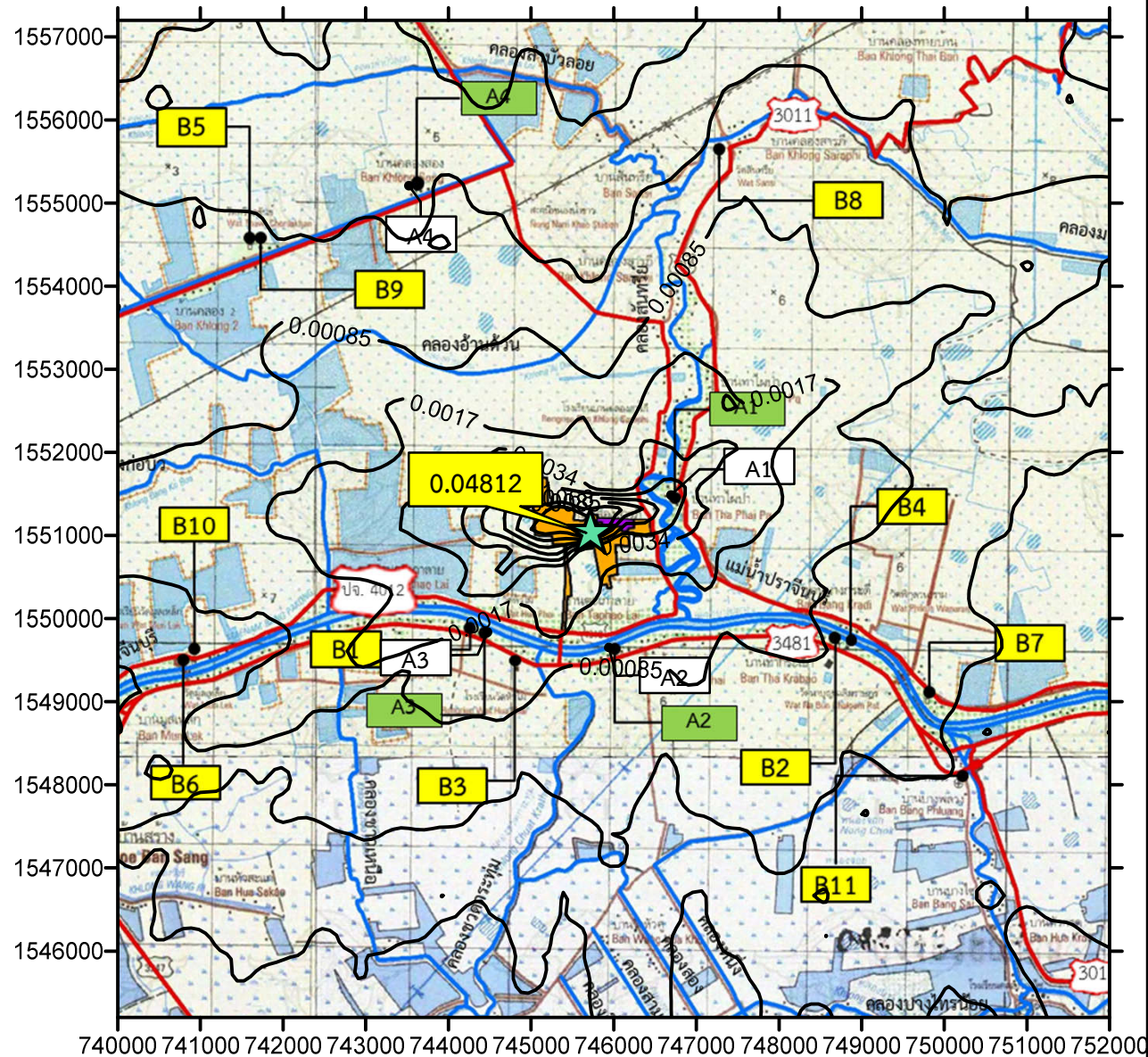
B พื้นที่อ่อนไหว

B1 = วัดหัวไผ่ B6 = วัดมูลเหล็ก
B2 = วัดพิบูลนาราม B7 = วัดนาบุญเฉลิมราชฤทธิ์
B3 = โรงเรียนวัดหัวไผ่ B8 = วัดสันทราย
B4 = โรงเรียนวัดพิบูลนาราม B9 = โรงเรียนบ้านคลองสอง
B5 = วัดทิวชลันธุ์ B10 = โรงเรียนวัดมูลเหล็ก
B11 = รพ.สต.บางพลวง



บริษัท กรีนเนอร์ คอนซัลแทนท์ จำกัด
เลขที่ 19/1-2 อาคารวังเด็ก 3 ชั้น 7 ห้อง 7 ต
ถนนวิภาวดีรังสิต แขวงจอมพล
เขตจตุจักร กรุงเทพฯ 10900

รูปที่ 80 : เส้นระดับความเข้มข้นเท่าของปรอทเฉลี่ย 24 ชั่วโมง กรณีที่ 2



0 0.5 1 2
มาตราส่วน กม.

เส้นระดับความเข้มข้นเท่าของปรอท
เฉลี่ย 24 ชั่วโมง

★ ตำแหน่งความเข้มข้นสูงสุด
(ไมโครกรัม/ลูกบาศก์เมตร)

จุดสังเกตการประเมินคุณภาพอากาศ

A จุดตรวจวัดคุณภาพอากาศ

A1 = บ้านท่าไผ่ป่า หมู่ที่ 11 A3 = บ้านหัวไผ่ใต้ หมู่ที่ 5
A2 = บ้านหัวไผ่เหนือ หมู่ที่ 3 A4 = บ้านคลองสอง หมู่ที่ 8

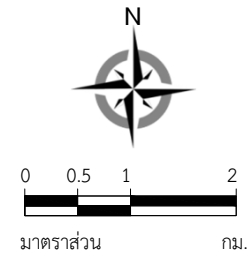
B พื้นที่อ่อนไหว

B1 = วัดหัวไผ่ B6 = วัดมูลเหล็ก
B2 = วัดพิบูลนาราม B7 = วัดนาบุญเฉลิมราชฤทธิ์
B3 = โรงเรียนวัดหัวไผ่ B8 = วัดสันทราย
B4 = โรงเรียนวัดพิบูลนาราม B9 = โรงเรียนบ้านคลองสอง
B5 = วัดทิวชลันธุ์ B10 = โรงเรียนวัดมูลเหล็ก
B11 = รพ.สต.บางพลวง



บริษัท กรีนเนอร์ คอนซัลแทนท์ จำกัด
เลขที่ 19/1-2 อาคารวังเด็ก 3 ชั้น 7 ห้อง 7 ดี
ถนนวิภาวดีรังสิต แขวงจอมพล
เขตจตุจักร กรุงเทพฯ 10900

รูปที่ 81 : เส้นระดับความเข้มข้นเท่าของปรอทเฉลี่ย 24 ชั่วโมง กรณีที่ 3



เส้นระดับความเข้มข้นเท่าของปรอท
เฉลี่ย 24 ชั่วโมง

★ ตำแหน่งความเข้มข้นสูงสุด
(ไมโครกรัม/ลูกบาศก์เมตร)

จุดสังเกตการประเมินคุณภาพอากาศ

A จุติตรวจัตคฺณภาพอากาศ

A1 = บ้านท่าไผ่ป่า หมู่ที่ 11 A3 = บ้านหัวไผ่ใต้ หมู่ที่ 5
A2 = บ้านหัวไผ่เหนือ หมู่ที่ 3 A4 = บ้านคลองสอง หมู่ที่ 8

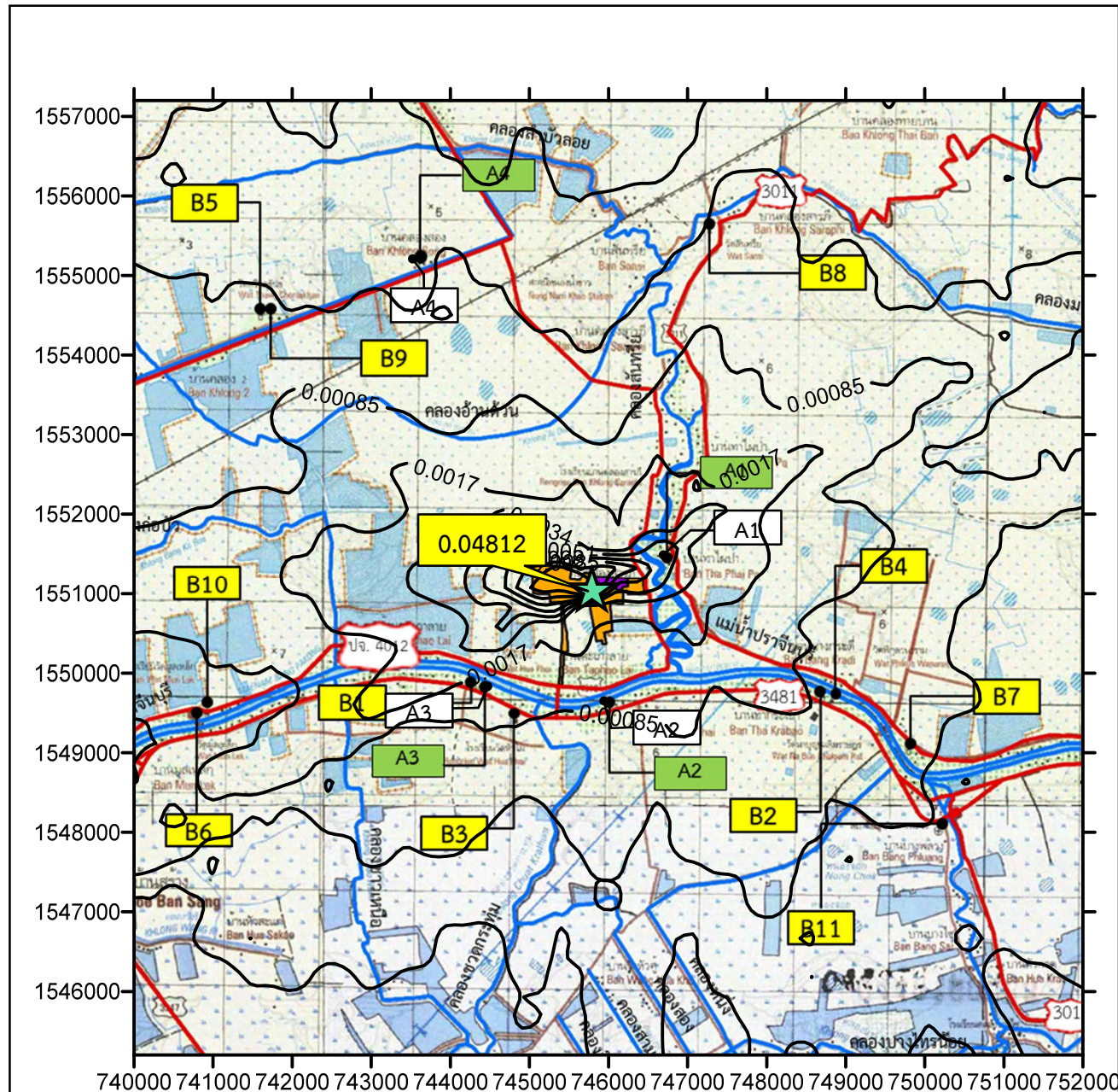
B พื้นที่อ่อนไหว

B1 = วัดหัวไผ่	B6 = วัดมูลเหล็ก
B2 = วัดพิกลนาราม	B7 = วัดนาบุญเฉลิมราษฎร์
B3 = โรงเรียนวัดหัวไผ่	B8 = วัดสันทราย
B4 = โรงเรียนวัดพิกลนาราม	B9 = โรงเรียนบ้านคลองสอง
B5 = วัดทิวชลันธุ์	B10 = โรงเรียนวัดมูลเหล็ก
	B11 = รพ.สต.บางพลวง



บริษัท กรีนเนอร์ คอนซัลแทนท์ จำกัด
เลขที่ 19/1-2 อาคารวังเด็ก 3 ชั้น 7 ห้อง 7 ตี
ถนนวิภาวดีรังสิต แขวงจอมพล
เขตจตุจักร กรุงเทพฯ 10900

รูปที่ 82 : เส้นระดับความเข้มข้นเท่าของโปรทเฉลี่ย 24 ชั่วโมง กรณีที่ 4



0 0.5 1 2
มาตราส่วน กม.

เส้นระดับความเข้มข้นเท่าของปรอท
เฉลี่ย 24 ชั่วโมง

★ ตำแหน่งความเข้มข้นสูงสุด
(ไมโครกรัม/ลูกบาศก์เมตร)

จุดสังเกตการประเมินคุณภาพอากาศ

A จุดตรวจวัดคุณภาพอากาศ

A1 = บ้านท่าไผ่ป่า หมู่ที่ 11 A3 = บ้านหัวไผ่ใต้ หมู่ที่ 5
A2 = บ้านหัวไผ่เหนือ หมู่ที่ 3 A4 = บ้านคลองสอง หมู่ที่ 8

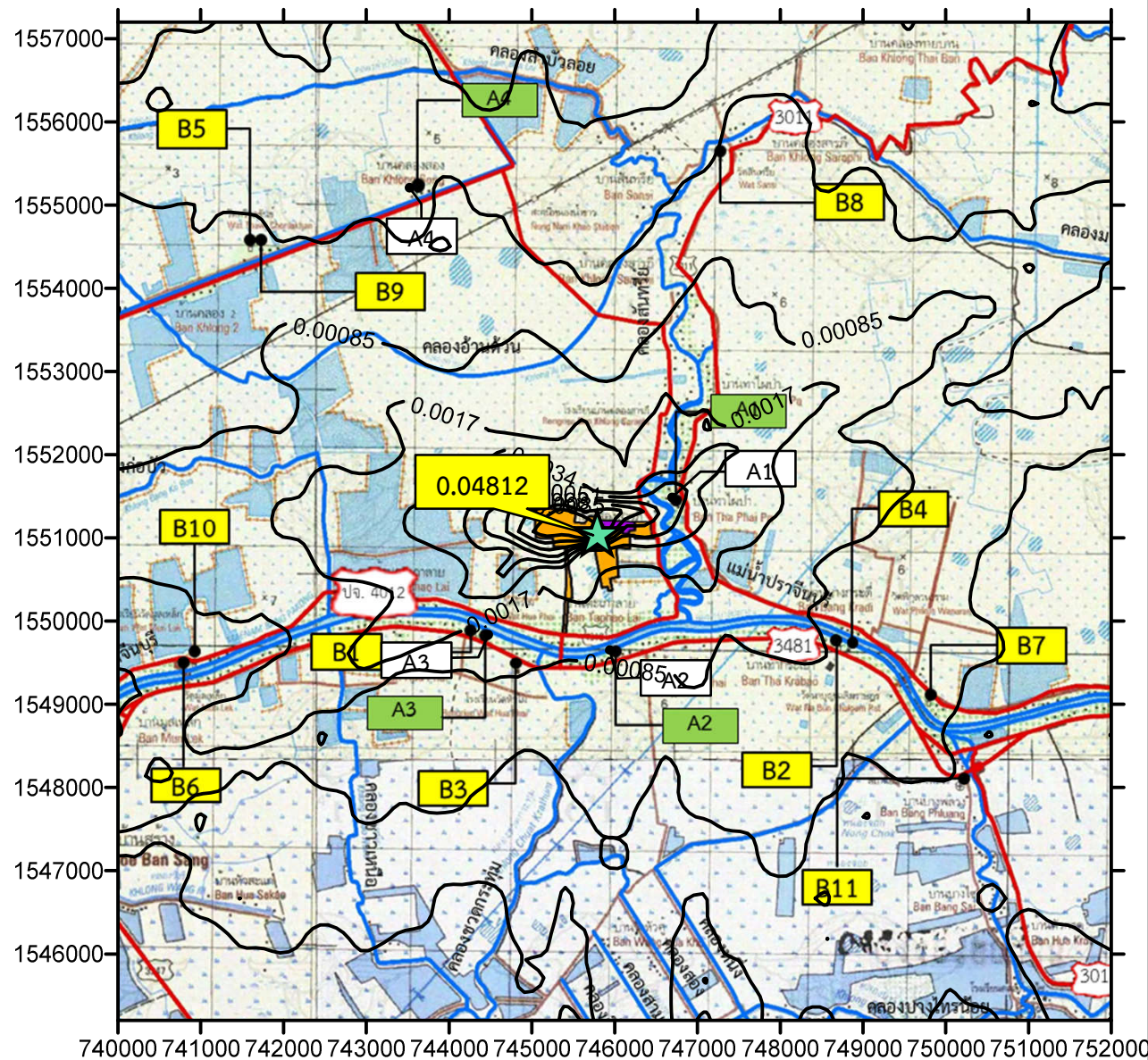
B พื้นที่อ่อนไหว

B1 = วัดหัวไผ่ B6 = วัดมูลเหล็ก
B2 = วัดพิบูลนาราม B7 = วัดนาบุญเฉลิมราชฤทธิ์
B3 = โรงเรียนวัดหัวไผ่ B8 = วัดสันทราย
B4 = โรงเรียนวัดพิบูลนาราม B9 = โรงเรียนบ้านคลองสอง
B5 = วัดทิวชลันธุ์ B10 = โรงเรียนวัดมูลเหล็ก
B11 = รพ.สต.บางพลวง



บริษัท กรีนเนอร์ คอนซัลแทนท์ จำกัด
เลขที่ 19/1-2 อาคารวังเด็ก 3 ชั้น 7 ห้อง 7 ต
ถนนวิภาวดีรังสิต แขวงจอมพล
เขตจตุจักร กรุงเทพฯ 10900

รูปที่ 83 : เส้นระดับความเข้มข้นเท่าของปรอทเฉลี่ย 24 ชั่วโมง กรณีที่ 5



0 0.5 1 2
มาตราส่วน กม.

เส้นระดับความเข้มข้นเท่าของปรอท
เฉลี่ย 24 ชั่วโมง

★ ตำแหน่งความเข้มข้นสูงสุด
(ไมโครกรัม/ลูกบาศก์เมตร)

จุดสังเกตการประเมินคุณภาพอากาศ

A จุดตรวจวัดคุณภาพอากาศ

A1 = บ้านท่าไผ่ป่า หมู่ที่ 11 A3 = บ้านหัวไผ่ใต้ หมู่ที่ 5
A2 = บ้านหัวไผ่เหนือ หมู่ที่ 3 A4 = บ้านคลองสอง หมู่ที่ 8

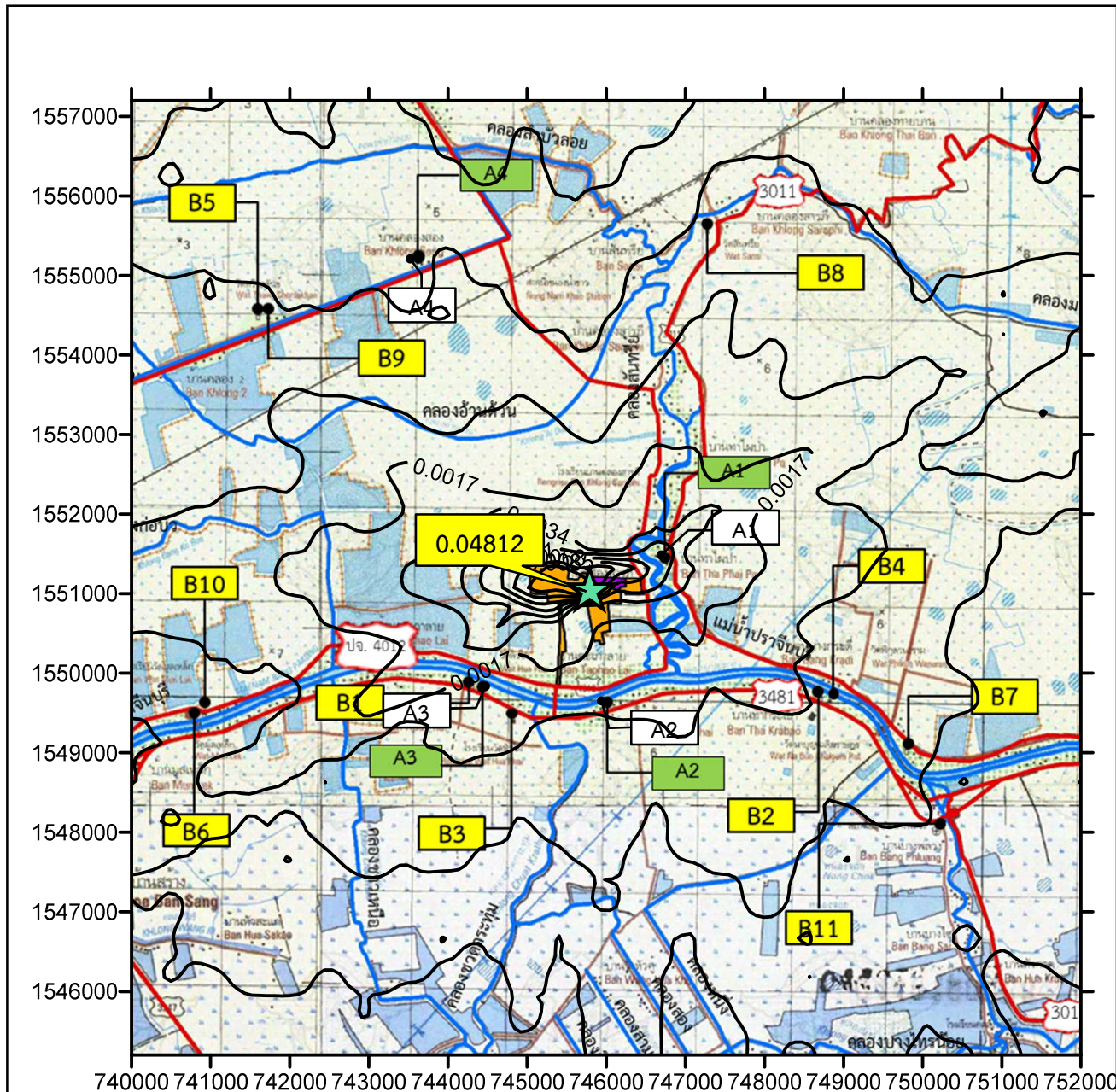
B พื้นที่อ่อนไหว

B1 = วัดหัวไผ่ B6 = วัดมูลเหล็ก
B2 = วัดพิบูลนาราม B7 = วัดนาบุญเฉลิมราชฤทธิ์
B3 = โรงเรียนวัดหัวไผ่ B8 = วัดสันทราย
B4 = โรงเรียนวัดพิบูลนาราม B9 = โรงเรียนบ้านคลองสอง
B5 = วัดทิวชลันธุ์ B10 = โรงเรียนวัดมูลเหล็ก
B11 = รพ.สต.บางพลวง



บริษัท กรีนเนอร์ คอนซัลแทนท์ จำกัด
เลขที่ 19/1-2 อาคารวังเด็ก 3 ชั้น 7 ห้อง 7 ต
ถนนวิภาวดีรังสิต แขวงจอมพล
เขตจตุจักร กรุงเทพฯ 10900

รูปที่ 84 : เส้นระดับความเข้มข้นเท่าของปรอทเฉลี่ย 24 ชั่วโมง กรณีที่ 6



0 0.5 1 2
มาตราส่วน กม.

เส้นระดับความเข้มข้นเท่าของปรอท
เฉลี่ย 24 ชั่วโมง

★ ตำแหน่งความเข้มข้นสูงสุด
(ไมโครกรัม/ลูกบาศก์เมตร)

จุดสังเกตการประเมินคุณภาพอากาศ

A จุดตรวจวัดคุณภาพอากาศ

A1 = บ้านท่าไผ่ป่า หมู่ที่ 11 A3 = บ้านหัวไผ่ใต้ หมู่ที่ 5
A2 = บ้านหัวไผ่เหนือ หมู่ที่ 3 A4 = บ้านคลองสอง หมู่ที่ 8

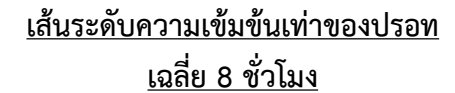
B พื้นที่อ่อนไหว

B1 = วัดหัวไผ่ B6 = วัดมูลเหล็ก
B2 = วัดพิบูลนาราม B7 = วัดนาบุญเฉลิมราชฤทธิ์
B3 = โรงเรียนวัดหัวไผ่ B8 = วัดสันทราย
B4 = โรงเรียนวัดพิบูลนาราม B9 = โรงเรียนบ้านคลองสอง
B5 = วัดทิวชลันธุ์ B10 = โรงเรียนวัดมูลเหล็ก
B11 = รพ.สต.บางพลวง



บริษัท กรีนเนอร์ คอนซัลแทนท์ จำกัด
เลขที่ 19/1-2 อาคารวังเด็ก 3 ชั้น 7 ห้อง 7 ตี
ถนนวิภาวดีรังสิต แขวงจอมพล
เขตจตุจักร กรุงเทพฯ 10900

รูปที่ 85 : เส้นระดับความเข้มข้นเท่าของปรอทเฉลี่ย 24 ชั่วโมง กรณีที่ 7



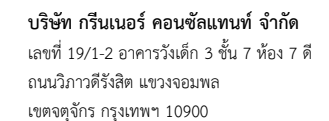
★ ตำแหน่งความเข้มข้นสูงสุด
(ไมโครกรัม/ลูกบาศก์เมตร)

A จุดตรวจวัดคุณภาพอากาศ

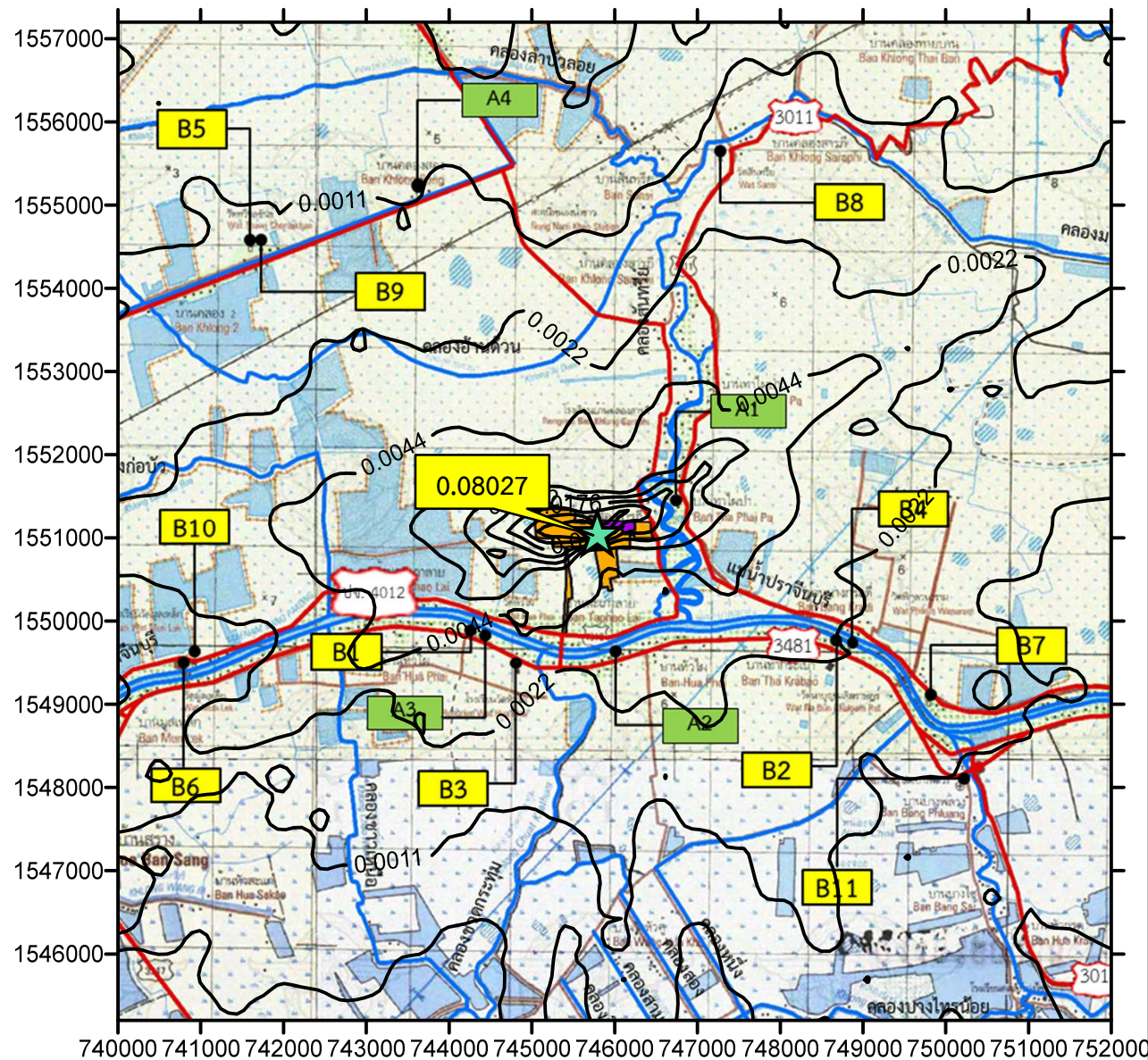
A1 = บ้านท่าไผ่ป่า หมู่ที่ 11 A3 = บ้านหัวไผ่ใต้ หมู่ที่ 5
A2 = บ้านหัวไผ่เหนือ หมู่ที่ 3 A4 = บ้านคลองสอง หมู่ที่ 8

B พื้นที่อ่อนไหว

B1 = วัดหัวไผ่	B6 = วัดมูลเหล็ก
B2 = วัดพิทูลนาราม	B7 = วัดนาบุญเฉลิมราษฎร์
B3 = โรงเรียนวัดหัวไผ่	B8 = วัดสันทราย
B4 = โรงเรียนวัดพิทูลนาราม	B9 = โรงเรียนบ้านคลองสอง
B5 = วัดทวิชลันธุ์	B10 = โรงเรียนวัดมูลเหล็ก
	B11 = รพ.สต.บางพลวง



รูปที่ 86 : เส้นระดับความเข้มข้นเท่าของโปรทเจลลี่ 8 ชั่วโมง กรณีที่ 1



0 0.5 1 2
มาตราส่วน กม.

เส้นระดับความเข้มข้นเท่าของปรอท
เฉลี่ย 8 ชั่วโมง

★ ตำแหน่งความเข้มข้นสูงสุด
(ไมโครกรัม/ลูกบาศก์เมตร)

จุดสังเกตการประเมินคุณภาพอากาศ

A จุดตรวจวัดคุณภาพอากาศ

A1 = บ้านท่าไผ่ป่า หมู่ที่ 11 A3 = บ้านหัวไผ่ใต้ หมู่ที่ 5
A2 = บ้านหัวไผ่เหนือ หมู่ที่ 3 A4 = บ้านคลองสอง หมู่ที่ 8

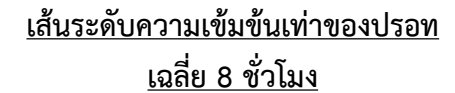
B พื้นที่อ่อนไหว

B1 = วัดหัวไผ่ B6 = วัดมูลเหล็ก
B2 = วัดพิบูลนาราม B7 = วัดนาบุญเฉลิมราชฤทธิ์
B3 = โรงเรียนวัดหัวไผ่ B8 = วัดสันทรีย์
B4 = โรงเรียนวัดพิบูลนาราม B9 = โรงเรียนบ้านคลองสอง
B5 = วัดทิวชลันธุ์ B10 = โรงเรียนวัดมูลเหล็ก
B11 = รพ.สต.บางพลวง



บริษัท กรีนเนอร์ คอนซัลแทนท์ จำกัด
เลขที่ 19/1-2 อาคารวังเด็ก 3 ชั้น 7 ห้อง 7 ตี
ถนนวิภาวดีรังสิต แขวงจอมพล
เขตจตุจักร กรุงเทพฯ 10900

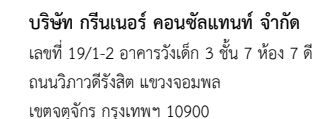
รูปที่ 87 : เส้นระดับความเข้มข้นเท่าของปรอทเฉลี่ย 8 ชั่วโมง กรณีที่ 2



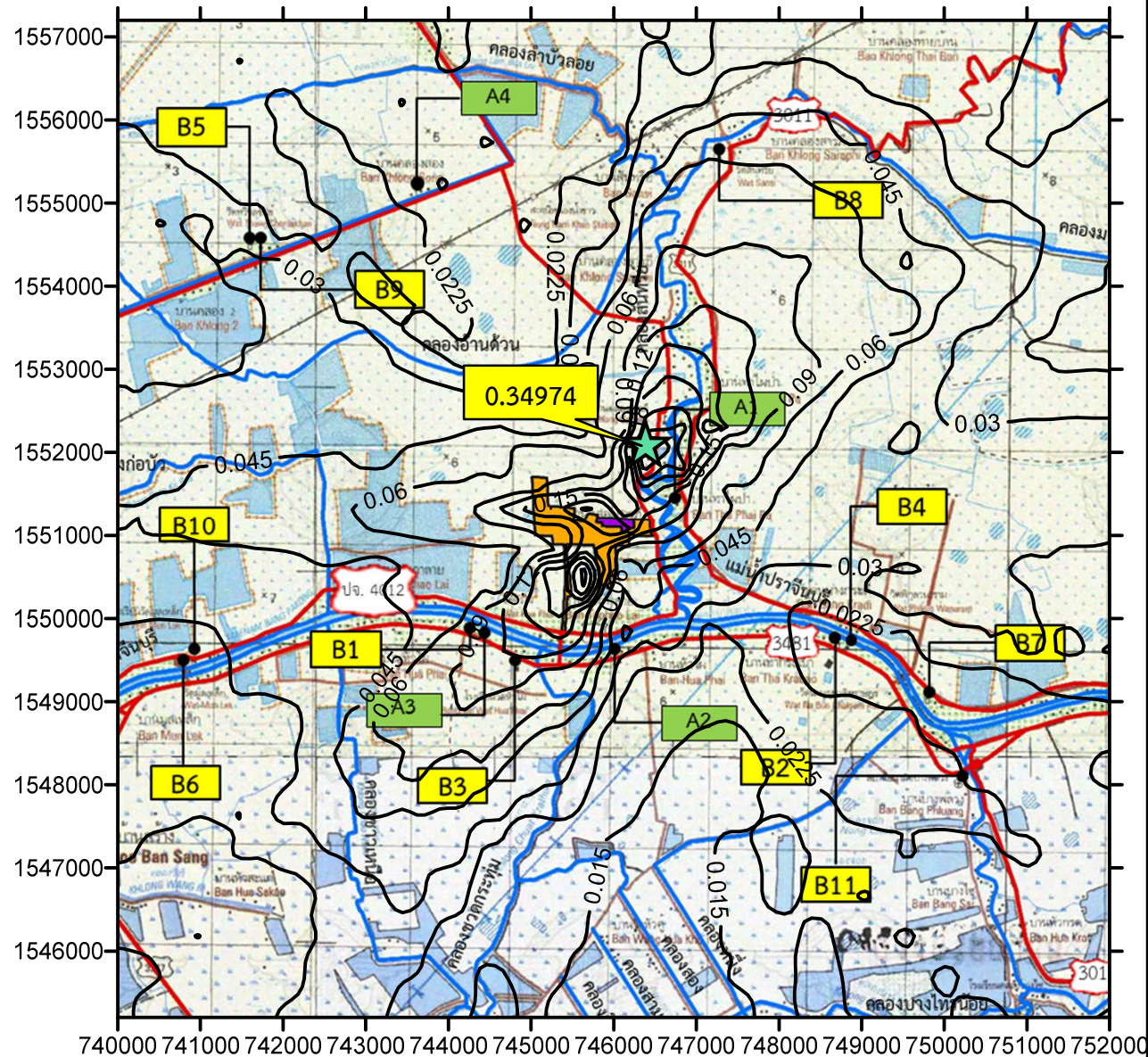
จุดสังเกตการประเมินคุณภาพอากาศ

A1 = บ้านท่าไผ่ป่า หมู่ที่ 11 A3 = บ้านหัวไผ่ใต้ หมู่ที่ 5
A2 = บ้านหัวไผ่เหนือ หมู่ที่ 3 A4 = บ้านคลองสอง หมู่ที่ 8

B1 = วัดหัวไผ่	B6 = วัดมูลเหล็ก
B2 = วัดพิทูลนาราม	B7 = วัดนาบุญเฉลิมราชกูร์
B3 = โรงเรียนวัดหัวไผ่	B8 = วัดสันทราย
B4 = โรงเรียนวัดพิทูลนาราม	B9 = โรงเรียนบ้านคลองสอง
B5 = วัดทวิชลขันธุ์	B10 = โรงเรียนวัดมูลเหล็ก
	B11 = รพ.สต.บางพลวง



รูปที่ 88 : เส้นระดับความเข้มข้นเท่าของปรอทเฉลี่ย 8 ชั่วโมง กรณีที่ 3



0 0.5 1 2
มาตราส่วน กม.

เส้นระดับความเข้มข้นเท่าของปรอท
เฉลี่ย 8 ชั่วโมง

★ ตำแหน่งความเข้มข้นสูงสุด
(ไมโครกรัม/ลูกบาศก์เมตร)

จุดสังเกตการประเมินคุณภาพอากาศ

A จุดตรวจวัดคุณภาพอากาศ

A1 = บ้านท่าไผ่ป่า หมู่ที่ 11 A3 = บ้านหัวไผ่ใต้ หมู่ที่ 5
A2 = บ้านหัวไผ่เหนือ หมู่ที่ 3 A4 = บ้านคลองสอง หมู่ที่ 8

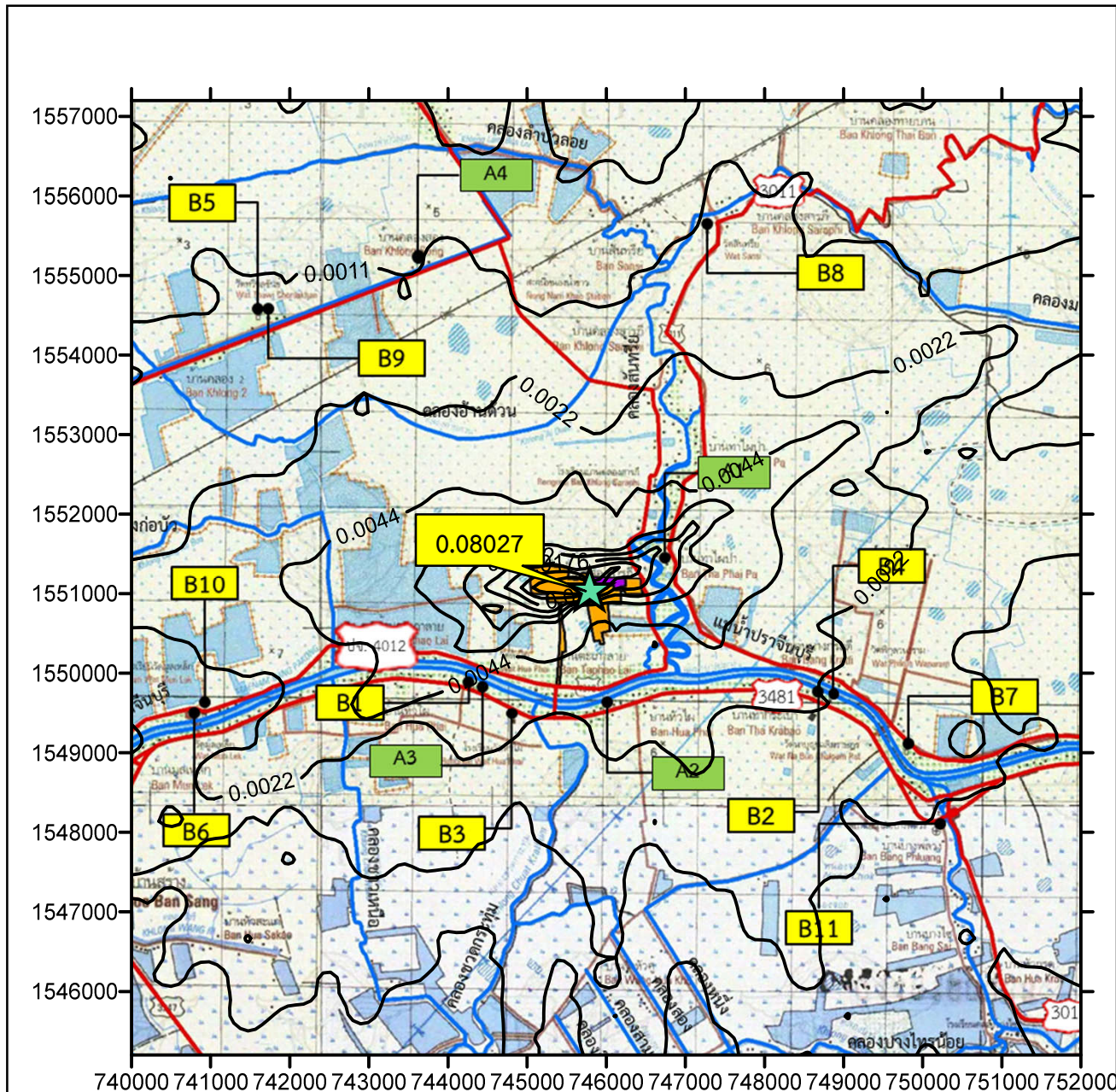
B พื้นที่อ่อนไหว

B1 = วัดหัวไผ่ B6 = วัดมูลเหล็ก
B2 = วัดพิบูลนาราม B7 = วัดนาบุญเฉลิมราชฤทธิ์
B3 = โรงเรียนวัดหัวไผ่ B8 = วัดสันทรีย์
B4 = โรงเรียนวัดพิบูลนาราม B9 = โรงเรียนบ้านคลองสอง
B5 = วัดทิวชลันธุ์ B10 = โรงเรียนวัดมูลเหล็ก
B11 = รพ.สต.บางพลวง



บริษัท กรีนเนอร์ คอนซัลแทนท์ จำกัด
เลขที่ 19/1-2 อาคารวังเด็ก 3 ชั้น 7 ห้อง 7 ดี
ถนนวิภาวดีรังสิต แขวงจอมพล
เขตจตุจักร กรุงเทพฯ 10900

รูปที่ 89 : เส้นระดับความเข้มข้นเท่าของปรอทเฉลี่ย 8 ชั่วโมง กรณีที่ 4



0 0.5 1 2
มาตราส่วน กม.

เส้นระดับความเข้มข้นเท่าของปรอท
เฉลี่ย 8 ชั่วโมง

★ ตำแหน่งความเข้มข้นสูงสุด
(ไมโครกรัม/ลูกบาศก์เมตร)

จุดสังเกตการประเมินคุณภาพอากาศ

A จุดตรวจวัดคุณภาพอากาศ

A1 = บ้านท่าไผ่ป่า หมู่ที่ 11 A3 = บ้านหัวไผ่ใต้ หมู่ที่ 5
A2 = บ้านหัวไผ่เหนือ หมู่ที่ 3 A4 = บ้านคลองสอง หมู่ที่ 8

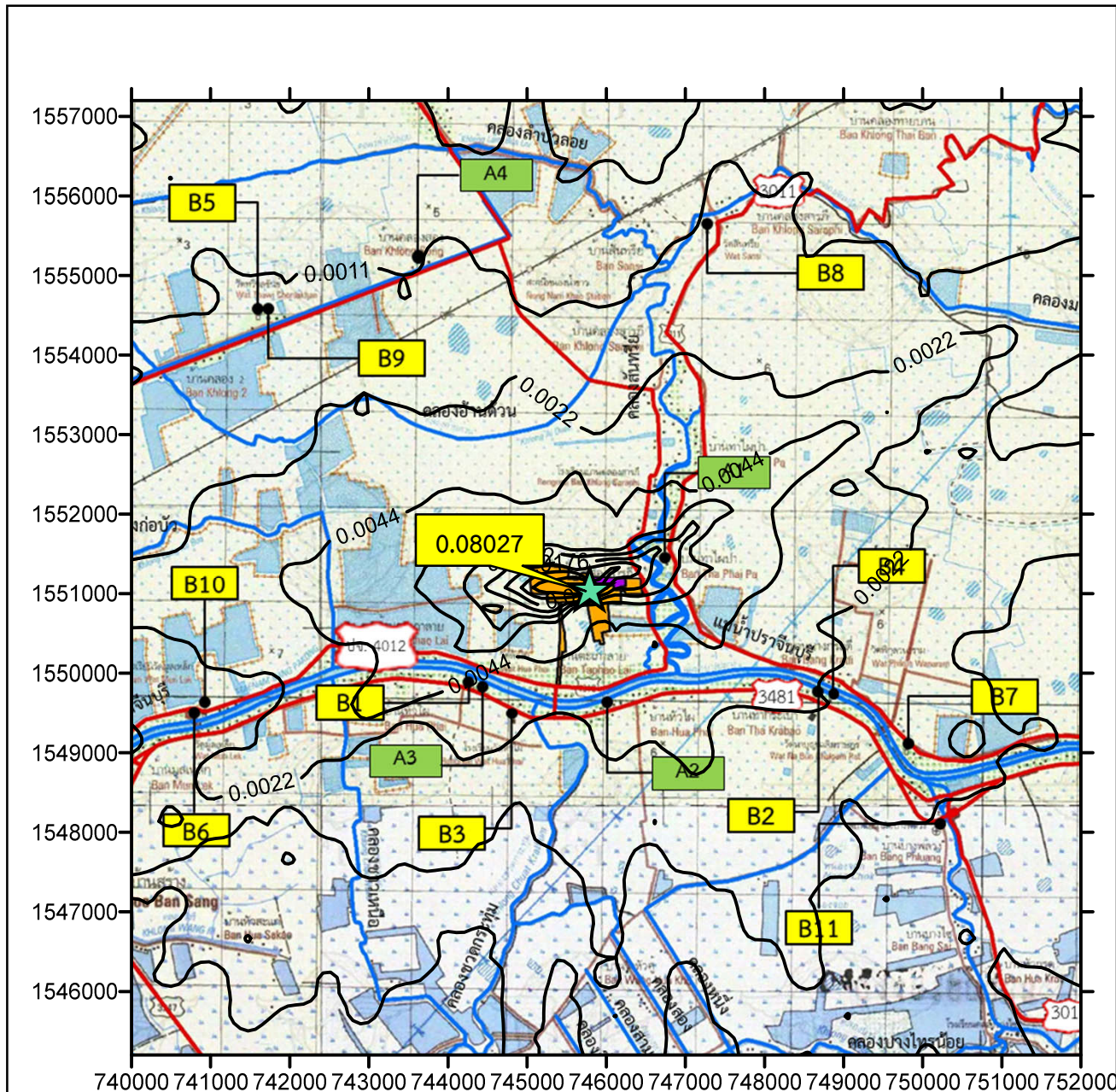
B พื้นที่อ่อนไหว

B1 = วัดหัวไผ่ B6 = วัดมูลเหล็ก
B2 = วัดพิบูลนาราม B7 = วัดนาบุญเฉลิมราชฤทธิ์
B3 = โรงเรียนวัดหัวไผ่ B8 = วัดสันทราย
B4 = โรงเรียนวัดพิบูลนาราม B9 = โรงเรียนบ้านคลองสอง
B5 = วัดทิวลขันธุ์ B10 = โรงเรียนวัดมูลเหล็ก
B11 = รพ.สต.บางพลวง



บริษัท กรีนเนอร์ คอนซัลแทนท์ จำกัด
เลขที่ 19/1-2 อาคารวังเด็ก 3 ชั้น 7 ห้อง 7 ตี
ถนนวิภาวดีรังสิต แขวงจอมพล
เขตจตุจักร กรุงเทพฯ 10900

รูปที่ 90 : เส้นระดับความเข้มข้นเท่าของปรอทเฉลี่ย 8 ชั่วโมง กรณีที่ 5



0 0.5 1 2
มาตราส่วน กม.

เส้นระดับความเข้มข้นเท่าของปรอท
เฉลี่ย 8 ชั่วโมง

★ ตำแหน่งความเข้มข้นสูงสุด
(ไมโครกรัม/ลูกบาศก์เมตร)

จุดสังเกตการประเมินคุณภาพอากาศ

A จุดตรวจวัดคุณภาพอากาศ

A1 = บ้านท่าไผ่ป่า หมู่ที่ 11 A3 = บ้านหัวไผ่ใต้ หมู่ที่ 5
A2 = บ้านหัวไผ่เหนือ หมู่ที่ 3 A4 = บ้านคลองสอง หมู่ที่ 8

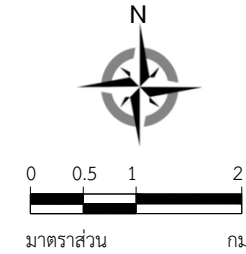
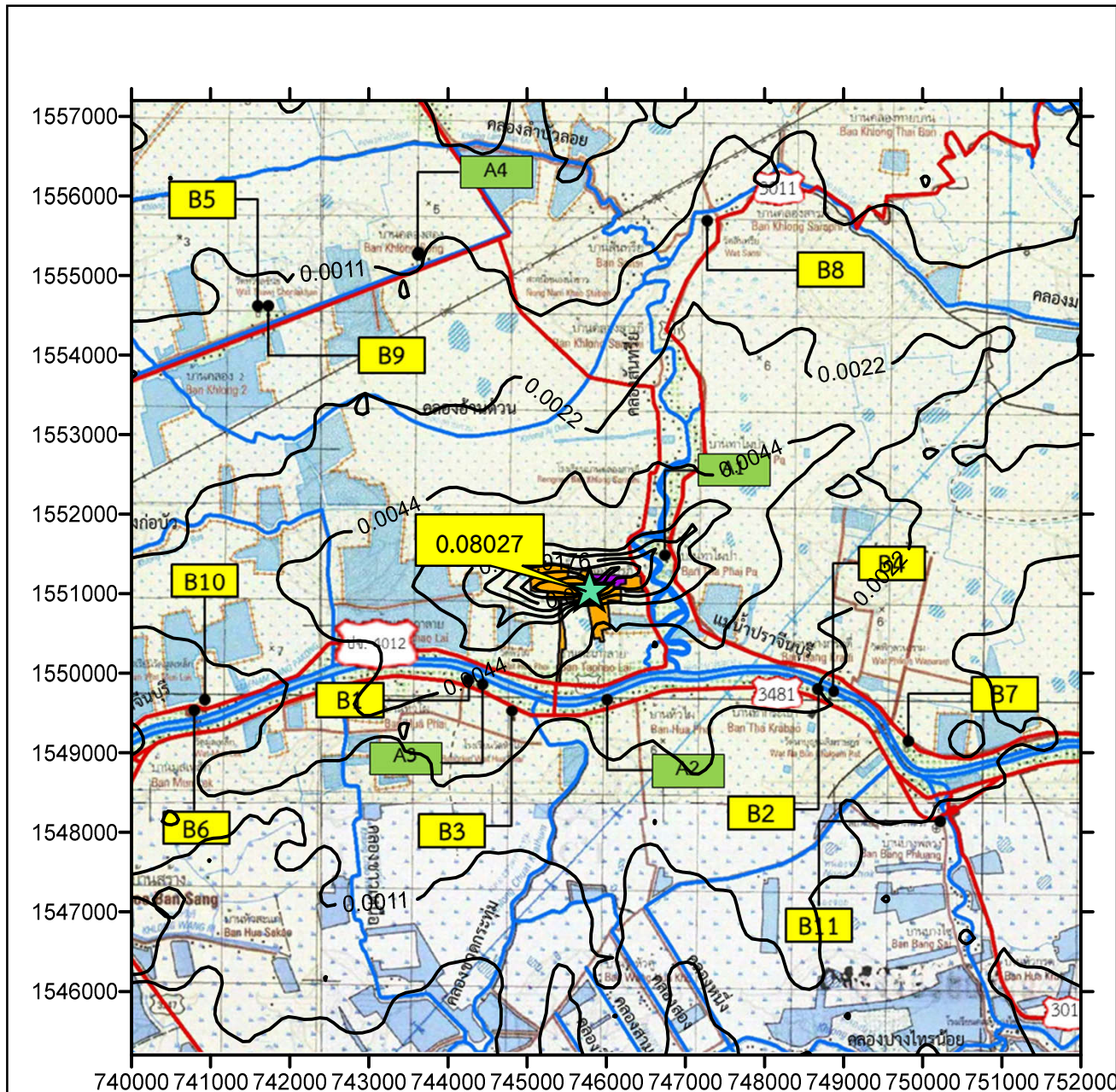
B พื้นที่อ่อนไหว

B1 = วัดหัวไผ่ B6 = วัดมูลเหล็ก
B2 = วัดพิบูลนาราม B7 = วัดนาบุญเฉลิมราชฤทธิ์
B3 = โรงเรียนวัดหัวไผ่ B8 = วัดสันทราย
B4 = โรงเรียนวัดพิบูลนาราม B9 = โรงเรียนบ้านคลองสอง
B5 = วัดทิวชลันธุ์ B10 = โรงเรียนวัดมูลเหล็ก
B11 = รพ.สต.บางพลวง



บริษัท กรีนเนอร์ คอนซัลแทนท์ จำกัด
เลขที่ 19/1-2 อาคารวังเด็ก 3 ชั้น 7 ห้อง 7 ตี
ถนนวิภาวดีรังสิต แขวงจอมพล
เขตจตุจักร กรุงเทพฯ 10900

รูปที่ 91 : เส้นระดับความเข้มข้นเท่าของปรอทเฉลี่ย 8 ชั่วโมง กรณีที่ 6



เส้นระดับความเข้มข้นเท่าของปรอท
เฉลี่ย 8 ชั่วโมง

★ ตำแหน่งความเข้มข้นสูงสุด
(ไมโครกรัม/ลูกบาศก์เมตร)

จุดสังเกตการประเมินคุณภาพอากาศ

A จุดตรวจวัดคุณภาพอากาศ

A1 = บ้านท่าไผ่ป่า หมู่ที่ 11 A3 = บ้านหัวไผ่ใต้ หมู่ที่ 5
A2 = บ้านหัวไผ่เหนือ หมู่ที่ 3 A4 = บ้านคลองสอง หมู่ที่ 8

B พื้นที่อ่อนไหว

B1 = วัดหัวไผ่ B6 = วัดมูลเหล็ก
B2 = วัดพิบูลนาราม B7 = วัดนาบุญเฉลิมราชฤทธิ์
B3 = โรงเรียนวัดหัวไผ่ B8 = วัดสันทรีย์
B4 = โรงเรียนวัดพิบูลนาราม B9 = โรงเรียนบ้านคลองสอง
B5 = วัดทิวชลันธุ์ B10 = โรงเรียนวัดมูลเหล็ก
B11 = รพ.สต.บางพลวง



บริษัท กรีนเนอร์ คอนซัลแทนท์ จำกัด
เลขที่ 19/1-2 อาคารวังเด็ก 3 ชั้น 7 ห้อง 7 ต
ถนนวิภาวดีรังสิต แขวงจอมพล
เขตจตุจักร กรุงเทพฯ 10900

รูปที่ 92 : เส้นระดับความเข้มข้นเท่าของปรอทเฉลี่ย 8 ชั่วโมง กรณีที่ 7